



PREFEITURA MUNICIPAL DE MINAS NOVAS

Rua Getúlio Vargas, 158 B – 2º Andar – Centro

CEP : 39.650-000 – Minas Novas (MG)

Fone : (33) 3764-1104 – Fax : (33) 3764-1252

E-mail : pmmn@uai.com.br / pmmnovas@ligbr.com.br

DECRETO Nº 27 DE 06 DE MAIO DE 2003

Aprova loteamento no Bairro “BELA VISTA”, nesta cidade.

A Prefeita Municipal de Minas Novas, no uso de suas atribuições e de acordo com o disposto na Lei Federal 6.766, DECRETA:

Art. 1º - Fica aprovado o loteamento “BELA VISTA”, nesta cidade, de propriedade do senhor CRISTIANO FERREIRA DA SILVA E FILHOS, com as seguintes características:

I - RUAS 07,08 e 11:

a) Lotes 01 e 02, Quadra E (Rua 07)

Lotes 1 e 2, Quadra D (Rua 08)

Lotes 6,7 e 8, Quadra F (Rua 08)

Lotes 01 e 02, Quadra A e 11,12,13,14 e 15, Quadra B (Rua 11) – Área verde e equipamentos urbanos, totalizando 4.511,00 m² (quatro mil quinhentos e onze metros quadrados), que passa a integrar o Patrimônio municipal, no ato de registro do loteamento no CRI – Cartório de Registro de Imóveis da Comarca de Minas Novas.

II -

LOTE	QUADRA	L. DIREITO	L. ESQUERDO	FREN	FUNDOS	ÁREA	METRAGEM
3	A	lote 4	lote 2	R. 11	João C. Silva	380 m ²	20x19
4	A	lote 5	lote 3	R. 11	João C. Silva	380 m ²	20x19
5	A	R. E	lote 4	R. 11	João C. Silva	380 m ²	20x19
1	B	lote 2	Urias Sena C.	R. 10	lote 11	250 m ²	10x25
2	B	lote 3	lote 1	R. 10	lote 12	250 m ²	10x25
3	B	lote 4	lote 2	R. 10	lote 13	250 m ²	10x25
4	B	lote 5	lote 3	R. 10	lote 14	250 m ²	10x25
5	B	lote 6	lote 4	R. 10	lote 15	250 m ²	10x25
6	B	lote 7	lote 5	R. 10	lote 16	250 m ²	10x25
7	B	lote 8	lote 6	R. 10	lote 17	250 m ²	10x25
8	B	lote 9	lote 7	R. 10	lote 18	250 m ²	10x25
9	B	lote 10	lote 8	R. 10	lote 19	250 m ²	10x25
10	B	R. E	lote 9	R. 10	lote 20	250 m ²	10x25
16	B	lote 15	lote 17	R. 11	lote 06	250 m ²	10x25
17	B	lote 16	lote 18	R. 11	lote 07	250 m ²	10x25
18	B	lote 17	lote 19	R. 11	lote 08	250 m ²	10x25
19	B	lote 18	lote 20	R. 11	lote 09	250 m ²	10x25
20	B	lote 19	Rua E	R. 11	lote 10	250 m ²	10x25
03	D	lote 04	lote 02	R. 08	lote 13	250 m ²	10x25
04	D	lote 05	lote 03	R. 08	lote 14	250 m ²	10x25
05	D	lote 06	lote 04	R. 08	lote 15	250 m ²	10x25
06	D	lote 07	lote 05	R. 08	lote 16	250 m ²	10x25
07	D	lote 08	lote 06	R. 08	lote 17	250 m ²	10x25
08	D	lote 09	lote 07	R. 08	lote 18	250 m ²	10x25
09	D	lote 10	lote 08	R. 08	lote 19	250 m ²	10x25

CÂMARA MUNICIPAL DE MINAS NOVAS

PROTOCOLO Nº 856/03

DATA 07/05/03

ASSINATURA DO RESPONSÁVEL



PREFEITURA MUNICIPAL DE MINAS NOVAS

Rua Getúlio Vargas, 158 B – 2º Andar – Centro

CEP : 39.650-000 – Minas Novas (MG)

Fone : (33) 3764-1104 – Fax : (33) 3764-1252

E-mail : pmmn@uai.com.br / pmmnovas@ligbr.com.br


10	D	Rua E	lote 09	R.08	lote 20	250 m2	10x25
11	D	Urias S. C	lote 12	R 09	lote 01	250 m2	10x25
12	D		lote 11	R. 09	lote 02	250 m2	10x25
13	D		lote 12	R.09	lote 03	250 m2	10x25
14	D		lote 13	R. 09	lote 04	250 m2	10x25
15	D		lote 14	R. 09	lote 05	250 m2	10x25
16	D		lote 15	R. 09	lote 06	250 m2	10x25
17	D		lote 16	R. 09	lote 07	250 m2	10x25
18	D		lote 17	R. 09	lote 08	250 m2	10x25
19	D		lote 18	R 09	lote 09	250 m2	10x25
20	D		lote 19	R 09	lote 10	250 m2	10x25
03	E		lote 04	R. 07	Urias S. C.	470 m2	10x47
04	E		lote 05	R. 07	Urias S. C.	470 m2	10x 47
05	E		lotes 6/7/8/9	R. 07	Urias S. C	470 m2	10x47
06	E	Urias S. Costa	lote 07	R. 08	lote 05	286 m2	11x26
07	E		lote 06	R. 08	lote 05	312 m2	12x26
08	E		lote 07	R. 08	lote 05	312 m2	12x26
09	E		lote 08	R. 07	R.08 lote 05	312 m2	12x 26
01	F		lote 02	Urias S. Costa	R. E R. 07	520 m2	13x40
02	F		lote 03	lote 01	R. E R. 07	400 m2	10x40
03	F		lote 04	lote 02	R. E R. 07	400 m2	10x40
04	F		lote 05	lote 03	R. E R. 07	400 m2	10x40
05	F		lotes 6/7/8/9	lote 04	R. E R. 07	400 m2	10x40
09	F		lote 08	R. E	R. 08 lote 05	260 m2	10x26

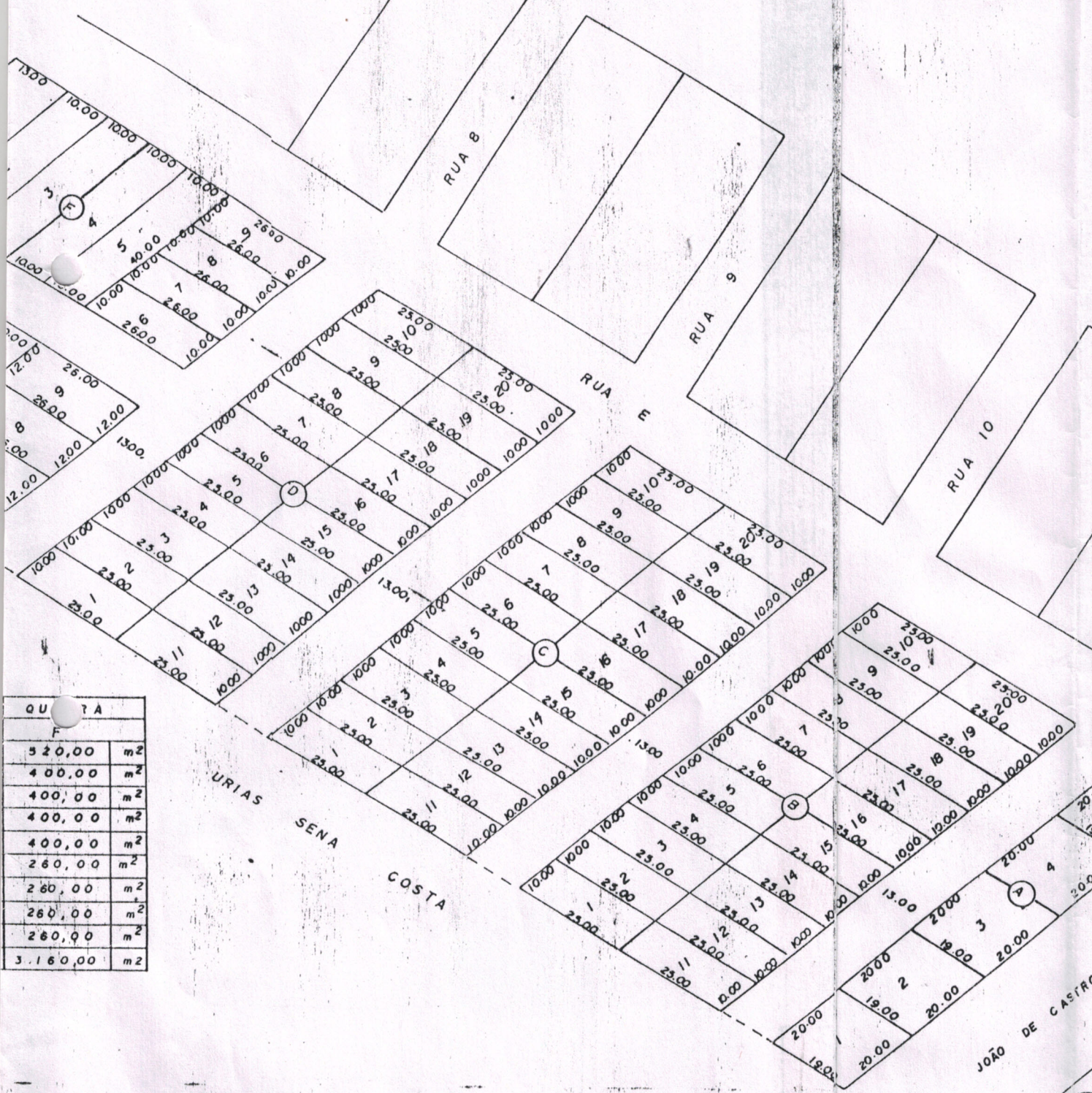
Art. 2º- No prazo estabelecido na legislação federal o contribuinte acima identificado fará o registro do loteamento Cartório de Registro de Imóveis da Comarca.

Art. 3º- O desenho contendo a divisão do loteamento, em anexo, é parte integrante deste Decreto, para todos os efeitos.

Art. 4º- Este Decreto entra em vigor na data de sua publicação, revogadas as disposições em contrário.

Minas Novas, 06 de Maio de 2003.



Telma Blandina Wenceslau
Prefeita Municipal



QUANTIA	
F	
520,00	m ²
400,00	m ²
400,00	m ²
400,00	m ²
400,00	m ²
260,00	m ²
260,00	m ²
260,00	m ²
260,00	m ²
3.160,00	m ²

URIAS
SENA
COSTA

JOÃO DE CASTRO



DADOS TÉCNICOS	
LOTE Nº	
1	
2	
3	ÁREA DOS L
4	ÁREA DAS F
5	ÁREA TOTAL
6	
7	
8	
9	
TOTAL	

BAIRRO BELA VISTA	
PROPRIETÁRIO	CRISTIANE
RESP. TÉCNICO	CLÉLIO
ESCALA	1.100



T. B. Wenceslau

Telma Blandina Wenceslau
Prefeita Municipal de Minas Novas

CONDIÇÕES

ÁREAS	23.773,00 m ²
ÁREAS	6.227,00 m ²
TOTAL	<u>30.000,00 m²</u>

A

NO FERREIRA DA SILVA

[Signature]

BITENCOURT MURTA
CREA 6328 / TD

CIDADE

MINAS NOVAS - MG