



PREFEITURA MUNICIPAL DE MINAS NOVAS

Rua Getúlio Vargas, 158 - 2º Andar - Centro
CEP: 39.650-000 - Minas Novas - MG
Fone: (33) 764-1104 - Fax: (33) 764-1252
E-mail: pm@minasnovas.mg.gov.br

DECRETO Nº 81 DE 20 DE DEZEMBRO DE 2004.

Aprova loteamento no Bairro "ALICE SENA", nesta cidade de Minas Novas.

A Prefeita Municipal de Minas Novas, no uso de suas atribuições e de acordo com o disposto na Lei Federal nº 6.766, **DECRETA:**

1º - Fica aprovado o loteamento "Alice Sena", nesta cidade de Minas Novas de propriedade do Senhor Antônio Soares dos Santos, com as seguintes características:

QUADRA A

Lote 01 Área de 200,00 m², tendo frente com 10,00 m para a rua A, fundos 10,00m com o lote 13 divisando pela direita 20,00m com o lote 02 e pela esquerda 10,00m com a rua B.

Lote 02 Área de 200,00 m², tendo frente com 10,00m para a rua A, fundos 10,00m com lote 13 divisando pela direita 20,00m com lote 03 e pela esquerda 20,00m com o lote 01.

Lote 03 Área de 200,00 m², tendo frente com 10,00m para a rua A, fundos 10,00m com lote 13 divisando pela direita 20,00m com lote 04 e pela esquerda 30,00m, com o lote 02.

Lote 04 Área de 200,00 m², tendo frente com 10,00m para a rua a, fundos 10,00m com lote 07 divisando pela direita 20,00m com lote 05 e pela esquerda 20,00m com o lote 03.

Lote 05 Área de 200,00 m², tendo frente com 10,00m para a rua A, fundos 10,00m com lote 07 divisando pela direita 20,00m com lote 06 e pela esquerda 20,00m com o lote 04.

Lote 06 Área de 200,00 m², tendo frente com 13,60m para a rua A, fundos 10,00m com lote 07 divisando pela direita 20,00m com a estrada e pela esquerda 20,00m com o lote 05.

Lote 07 Área de 300,00 m², tendo frente com 10,00m para a estrada fundos 10,00m com lote 13 divisando pela direita 29,00m com o lote 08 e pela esquerda 31,00m com o lote 04,05,06.

Lote 08 Área de 285,00 m², tendo frente com 10,00m para a estrada fundos 10,00m com lote 14 divisando pela direita 28,00m com lote 09 e pela esquerda 29,00m com o lote 07.

Lote 09 Área de 270,00 m², tendo frente com 10,00m para a estrada fundos 10,00m com lote 15 divisando pela direita 26,00m com lote 10 e pela esquerda 28,00m com o lote 08. **Lote 10** Área de 255,00 m², tendo frente com 10,00m para a estrada fundos 10,00m com lote 16 divisando pela direita 25,00m com o lote 11 e pela esquerda 26,00m com o lote 09.

EBW

CÂMARA MUNICIPAL DE MINAS NOVAS	
PROTOCOLO Nº	288 104
DATA	21-12-04
ASSINATURA DO RESPONSÁVEL	



PREFEITURA MUNICIPAL DE MINAS NOVAS

Rua Getúlio Vargas, 158 - 2º Andar - Centro

CEP: 39.650-000 - Minas Novas - MG

Fone: (33) 764-1104 - Fax: (33) 764-1252

E-mail: pm@minasnovas.mg.gov.br

Lote 11 Área de 245,00 m², tendo frente com 8,00m para a estrada fundos 10,00m com lote 17 divisando pela direita 24,00m com o lote 12 e pela esquerda 25,00m com lote 10.

Lote 12 Área de 188,00 m², tendo frente 10,00m para a estrada fundos 8,00m com lote 18 divisando pela direita 23,00m com Geraldo Nogueira Pereira e pela esquerda 240,00m com o lote 11.

Lote 13 Área de 300,00 m², tendo frente 10,00m para a rua B fundos 10,00m com lote 07 divisando pela direita 30,00m com lote 01,02,03 e pela esquerda 30,00m com o lote 14.

Lote 14 Área de 300,00 m², tendo frente 10,00m para a rua B fundos 10,00m com lote 08 divisando pela direita 30,00m com lote 13 e pela esquerda 30,00m com o lote 15.

Lote 15 Área de 300,00 m², tendo frente 10,00m para a rua B fundos 10,00m com lote 09 divisando pela direita 30,00m com lote 14 e pela esquerda 30,00m com o lote 16.

Lote 16 Área de 300,00 m², tendo frente 10,00m para a rua B fundos 10,00m com lote 10 divisando pela direita 30,00m com lote 15 e pela esquerda 30,00m com o lote 17.

Lote 17 Área de 300,00 m², tendo frente 10,00m para a rua B fundos 10,00m com lote 11 divisando pela direita 30,00m com lote 16 e pela esquerda 30,00m com o lote 18.

Lote 18 Área de 384,37,00 m², tendo frente 10,00m para a rua B fundos 10,00m com lote 12 divisando pela direita 30,00m com lote 17 e pela esquerda 31,50m com Geraldo Nogueira Pereira.

QUADRA B

Lote 01 Área de 200,00 m², tendo frente 10,00m para a rua A fundos 10,00m com lote 17 divisando pela direita 20,00m com a rua B e pela esquerda 20,00m com o lote 02

Lote 02 Área de 200,00 m², tendo frente 10,00m para a rua A fundos 10,00m com lote 17 divisando pela direita 20,00m com lote 01 e pela esquerda 20,00m com o lote 03.

Lote 03 Área de 200,00 m², tendo frente 10,00m para a rua A fundos 10,00m com lote 17 divisando pela direita 20,00m com lote 02 e pela esquerda 20,00m com o lote 04.

Lote 04 Área de 200,00 m², tendo frente 10,00m para a rua A fundos 10,00m com lote 07 divisando pela direita 20,00m com lote 05 e pela esquerda 20,00m com o lote 05.

Lote 05 Área de 200,00 m², tendo frente 10,00m para a rua A fundos 10,00m com lote 07 divisando pela direita 20,00m com lote 06 e pela esquerda 20,00m com o lote 06.

Lote 06 Área de 235,00 m², tendo frente 10,00m para a rua A fundos 11,00m com lote 07 divisando pela direita 20,00m com lote 05 e pela esquerda 20,00m com a estrada.

FRW.



PREFEITURA MUNICIPAL DE MINAS NOVAS

Rua Getúlio Vargas, 158 - 2º Andar - Centro

CEP: 39.650-000 - Minas Novas - MG

Fone: (33) 764-1104 - Fax: (33) 764-1252

E-mail: pm@minasnovas.mg.gov.br

Lote 07 Área de 305,00 m², tendo frente 10,00m para a estrada fundos 10,00m com lote 17 divisando pela direita 31,00m com lote 04,05,06 e pela esquerda 30,00m com o lote 08.

Lote 08 Área de 295,00 m², tendo frente 10,00m para a estrada fundos 10,00m com lote 18 divisando pela direita 30,00m com lote 07 e pela esquerda 29,00m com o lote 09.

Lote 09 Área de 285,00 m², tendo frente 10,00m para a rua estrada fundos 10,00m com lote 19 divisando pela direita 29,00m com lote 08 e pela esquerda 28,00m com o lote 10.

Lote 10 Área de 342,50 m², tendo frente 10,00m para a estrada fundos 10,00m com lote 20 divisando pela direita 34,50m com o lote 09,19 e pela esquerda 34,00m com o lote 11.

Lote 11 Área de 332,50 m², tendo frente 10,00m para a estrada fundos 10,00m com lote 21 divisando pela direita 34,00m com o lote 10 e pela esquerda 32,50m com o lote 12.

Lote 12 Área de 322,50 m², tendo frente 10,00m para a estrada fundos 10,00m com lote 22 divisando pela direita 32,50m com lote 11 e pela esquerda 32,00m com o lote 13.

Lote 13 Área de 300,00 m², tendo frente 10,00m para a estrada fundos 10,00m com lote 23 divisando pela direita 32,00m com lote 12 e pela esquerda 28,00m com o lote 14.

Lote 14 Área de 255,00 m², tendo frente 10,00m para a estrada fundos 10,00m com lote 24 divisando pela direita 30,00m com lote 13 e pela esquerda 30,00m com o lote 15.

Lote 15 Área de 210,00 m², tendo frente 10,00m para a estrada fundos 10,00m com lote 25 divisando pela direita 23,00m com lote 14 e pela esquerda 19,00m com o lote 16.

Lote 16 Área de 233,50 m², tendo frente 10,00m para a estrada fundos 12,00m com lote 26 divisando pela direita 19,00m com lote 15 e pela esquerda 12,00m com José Barbosa Sobrinho.

Lote 17 Área de 300,00 m², tendo frente 10,00m para a rua B fundos 10,00m com lote 07 divisando pela direita 30,00m com lote 18 e pela esquerda 30,00m com o lote 01,02,03.

Lote 18 Área de 300,00 m², tendo frente 10,00m para a rua B fundos 10,00m com lote 08 divisando pela direita 30,00m com lote 19 e pela esquerda 30,00m com o lote 17.

Lote 19 Área de 300,00 m², tendo frente 10,00m para a rua B fundos 30,00m com lote 09 divisando pela direita 30,00m com lote 18 e pela esquerda 23,00m com o lote 18.

FRW.



PREFEITURA MUNICIPAL DE MINAS NOVAS

Rua Getúlio Vargas, 158 - 2º Andar - Centro

CEP: 39.650-000 - Minas Novas - MG

Fone: (33) 764-1104 - Fax: (33) 764-1252

E-mail: pm@minasnovas.mg.gov.br

Lote 20 Área de 230,00 m², tendo frente 10,00m para a rua B fundos 10,00m com lote 10 divisando pela direita 23,00m com lote 21 e pela esquerda 23,00m com o lote 19.

Lote 21 Área de 230,00 m², tendo frente 10,00m para a rua B fundos 10,00m com lote 11 divisando pela direita 23,00m com lote 22 e pela esquerda 23,00m com o lote 20.

Lote 22 Área de 230,00 m², tendo frente 10,00m para a rua B fundos 10,00m com lote 12 divisando pela direita 23,00m com lote 23 e pela esquerda 23,00m com o lote 21.

Lote 23 Área de 230,00 m², tendo frente 10,00m para a rua B fundos 10,00m com lote 13 divisando pela direita 23,00m com lote 24 e pela esquerda 23,00m com o lote 22.

Lote 24 Área de 230,00 m², tendo frente 10,00m para a rua B fundos 10,00m com lote 14 divisando pela direita 23,00m com lote 25 e pela esquerda 23,00m com o lote 23.

Lote 25 Área de 230,00 m², tendo frente 10,00m para a rua B fundos 10,00m com lote 15 divisando pela direita 24,00m com José Barbosa Sobrinho e pela esquerda 23,00m com o lote 24.

Lote 26 Área de 195,00 m², tendo frente 5,00m para a rua B fundos 10,00m com lote 16 divisando pela direita 23,00m com lote 21 e pela esquerda 23,00m com o lote 22.

QUADRA C

Lote 01 Área de 200,00 m², tendo frente 10,00m para a rua B fundos 10,00m com lote 10 divisando pela direita 20,00m com o lote 2 e pela esquerda 20,00m com a rua A.

Lote 02 Área de 200,00 m², tendo frente 10,00m para a rua B fundos 10,00m com lote 11 divisando pela direita 20,00m com lote 03 e pela esquerda com lote 1.

Lote 03 Área de 200,00 m², tendo frente 10,00m para a rua B fundos 10,00m com lote 12 divisando pela direita 20,00m com lote 04 e pela esquerda 20,00m com o lote 02.

Lote 04 Área de 200,00 m², tendo frente 10,00m para a rua B fundos 10,00m com lote 13 divisando pela direita 20,00m com lote 05 e pela esquerda 20,00m com o lote 03.

Lote 05 Área de 200,00 m², tendo frente 10,00m para a rua B fundos 10,00m com lote 14 divisando pela direita 20,00m com lote 06 e pela esquerda 20,00m com lote 04.

Lote 06 Área de 200,00 m², tendo frente 10,00m para a rua B fundos 10,00m com o lote 15 divisando pela direita 20,00m com lote 07 e pela esquerda 20,00m com lote 05.

Lote 07 Área de 200,00 m², tendo frente 10,00m para a rua B fundos 10,00 com o lote 16 divisando pela direita 20,00m com lote 08 e pela esquerda com lote 09.

Exce.



PREFEITURA MUNICIPAL DE MINAS NOVAS

Rua Getúlio Vargas, 158 - 2º Andar - Centro

CEP: 39.650-000 - Minas Novas - MG

Fone: (33) 764-1104 - Fax: (33) 764-1252

E-mail: pm@minasnovas.mg.gov.br

Lote 08 Área de 2000,00 m², tendo frente 10,00m para a rua B fundos 10,00m com lote 17 e pela esquerda 20,00m com o lote 07.

Lote 09 Área de 200,00 m², tendo frente 10,00m para a rua B fundos com lote 18,19 divisando pela direita 20,00m com o Geraldo Nogueira Pereira e pela esquerda 20,00m com lote 08.

Lote 10 Área de 200,00 m², tendo frente para a rua C fundos com lote 01 divisando pela direita com o lote 11 e pela esquerda com a rua A.

Lote 11 Área de 200,00 m², tendo frente 10,00m para a rua C fundos 10,00m com lote 02 divisando pela direita 20,00m com lote 12 e pela esquerda 20,00 com o lote 10.

Lote 12 Área de 200,00 m², tendo frente 10,00m para a rua C fundos 10,00m com lote 03 divisando pela direita 20,00m com lote 13 e pela esquerda 20,00m com o lote 11.

Lote 13 Área de 200,00 m², tendo frente 10,00m para a rua C fundos 10,00m com lote 04 divisando pela direita 20,00m com lote 14 e pela esquerda 20,00m com o lote 12.

Lote 14 Área de 200,00 m², tendo frente para a rua C fundos 10,00m com lote 05 divisando pela direita 20,00m com lote 15 e pela esquerda 20,00m com o lote 13.

Lote 15 Área de 200,00 m², tendo frente 10,00m para a rua C fundos 10,00m com lote 06 divisando pela direita 20,00m com lote 16 e pela esquerda 20,00m com o lote 14.

Lote 16 Área de 200,00 m², tendo frente 10,00m para a rua C fundos 10,00m com lote 07 divisando pela direita 20,00m com lote 17 e pela esquerda 20,00m com o lote 15.

Lote 17 Área de 200,00 m², tendo frente 10,00m para a rua C fundos 10,00m com lote 08 divisando pela direita 20,00m com lote 18 e pela esquerda 20,00m com o lote 16.

Lote 18 Área de 200,00 m², tendo frente 10,00m para a rua C fundos 10,00m com lote 09 divisando pela direita 20,00m com lote 19 e pela esquerda 20,00m com o lote 17.

Lote 19 Área de 200,00 m², tendo frente 10,00m para a rua C fundos 10,00m com lote 09 divisando pela direita 20,00m com Geraldo Nogueira Pereira e pela esquerda 20,00m lote 18.

QUADRA D

Lote 01 Área de 200,00 m², tendo frente 10,00m para a rua B fundos 10,00m com lote 12 divisando pela direita 20,00m com a rua A e pela esquerda 20,00m com o lote 02.

Lote 02 Área de 200,00 m², tendo frente 10,00m para a rua B fundos 10,00m com lote 13 divisando pela direita 20,00m com lote 01 e pela esquerda 20,00m com o lote 03.

ESU.



PREFEITURA MUNICIPAL DE MINAS NOVAS

Rua Getúlio Vargas, 158 - 2º Andar - Centro

CEP: 39.650-000 - Minas Novas - MG

Fone: (33) 764-1104 - Fax: (33) 764-1252

E-mail: pm@minasnovas.mg.gov.br

Lote 03 Área de 200,00 m², tendo frente 10,00m para a rua B fundos 10,00m com lote 14 divisando pela direita 200,00m com lote 02 e pela esquerda 20,00m com o lote 04.

Lote 04 Área de 200,00 m², tendo frente 10,00m para a rua B fundos 10,00m com lote 15 divisando pela direita 200,00m com lote 03 e pela esquerda 200,00m com o lote 05.

Lote 05 Área de 200,00 m², tendo frente 10,00m para a rua B fundos 10,00m com lote 16 divisando pela direita 20,00m com lote 04 e pela esquerda 20,00m com o lote 06.

Lote 06 Área de 200,00 m², tendo frente 10,00m para a rua B fundos 10,00m com lote 17 divisando pela direita 20,00m com lote 05 e pela esquerda 20,00m com o lote 07.

Lote 07 Área de 200,00 m², tendo frente 10,00m para a rua B fundos 10,00m com lote 18 divisando pela direita 20,00m com lote 06 e pela esquerda 20,00m com o lote 08

Lote 08 Área de 200,00 m², tendo frente 10,00m para a rua B fundos 10,00m com lote 19 divisando pela direita 20,00m com lote 07 e pela esquerda 20,00m com o lote 09.

Lote 09 Área de 200,00 m², tendo frente 10,00m para a rua B fundos 10,00m com lote 20 divisando pela direita 20,00m com lote 08 e pela esquerda 30,00m com o lote 10.

Lote 10 Área de 200,00 m², tendo frente para a rua B fundos 10,00m com lote 21 divisando pela direita 20,00m com o lote 09 e pela esquerda 20,00m com o lote 11.

Lote 11 Área de 200,00 m², tendo frente 10,00m para a rua B fundos 10,00m com lote 21 divisando pela direita 20,00 com o lote 10e pela esquerda 21,00 com José Barbosa Sobrinho.

Lote 12 Área de 200,00 m², tendo frente 10,00m para a rua C fundos 10,00m com lote 01 divisando pela direita com o lote 13 e pela esquerda 20,00m com a rua A.

Lote 13 Área de 200,00 m², tendo frente 10,00m para a rua C fundos 10,00m com lote 02 divisando pela direita 20,00m com lote 14 e pela esquerda 20,00m com o lote 12.

Lote 14 Área de 200,00 m², tendo frente 10,00m para a rua C fundos 10,00m com lote 03 divisando pela direita 20,00m com lote 15 e pela esquerda 20,00m com o lote 13.

Lote 15 Área de 200,00 m², tendo frente 10,00m para a rua C fundos 10,00m com lote 04 divisando pela direita 20,00m com lote 16 e pela esquerda 20,00m com o lote 14.

Lote 16 Área de 200,00 m², tendo frente 10,00m para a rua C fundos 10,00m com lote 05 divisando pela direita 20,00m com lote 17 e pela esquerda 20,00m com o lote 15.

Exow.



PREFEITURA MUNICIPAL DE MINAS NOVAS

Rua Getúlio Vargas, 158 - 2º Andar - Centro

CEP: 39.650-000 - Minas Novas - MG

Fone: (33) 764-1104 - Fax: (33) 764-1252

E-mail: pm@minasnovas.mg.gov.br

Lote 17 Área de 200,00 m², tendo frente 10,00m para a rua C fundos 10,00m com lote 06 divisando pela direita 20,00m com lote 18 e pela esquerda 20,00m com o lote 16.

Lote 18 Área de 200,00 m², tendo frente 10,00m para a rua C fundos 10,00m com lote 07 divisando pela direita 20,00m com lote 19 e pela esquerda 30,00m com o lote 17.

Lote 19 Área de 200,00 m², tendo frente 10,00m para a rua C fundos 10,00m com lote 08 divisando pela direita 20,00m com lote 20 e pela esquerda 20,00m com o lote 18.

Lote 20 Área de 200,00 m², tendo frente 10,00m para a rua C fundos 10,00m com lote 09 divisando pela direita 20,00m com o lote 21 e pela esquerda 20,00m com o lote 19.

Lote 21 Área de 255,00 m², tendo frente 10,00m para a rua C fundos 10,00m com lote 10 e 11 divisando pela direita 20,00m José Barbosa Sobrinho e pela esquerda 20,00m com o lote 20.

QUADRA F

Lote 01 Área de 200,00 m², tendo frente 10,00m para a rua C fundos 10,00m com lote 11 divisando pela direita 20,00m com o lote 02 e pela esquerda 20,00m com a rua A.

Lote 02 Área de 200,00 m², tendo frente 10,00m para a rua C fundos 10,00m com lote 12 divisando pela direita 20,00m com lote 03 e pela esquerda 20,00m com o lote 01.

Lote 03 Área de 200,00 m², tendo frente 10,00m para a rua C fundos 10,00m com lote 13 divisando pela direita 20,00m com lote 04 e pela esquerda 20,00m com o lote 02.

Lote 04 Área de 200,00 m², tendo frente 10,00m para a rua C fundos 10,00m com lote 14 divisando pela direita 20,00m com lote 05 e pela esquerda com o lote 03.

Lote 05 Área de 200,00 m², tendo frente 10,00m para a rua C fundos 10,00m com lote 15 divisando pela direita 20,00m com lote 06 e pela esquerda 20,00m com o lote 04.

Lote 06 Área de 200,00 m², tendo frente 10,00m para a rua C fundos 10,00m com lote 16 divisando pela direita 20,00m com lote 07 e pela esquerda 20,00m com o lote 05.

Lote 07 Área de 200,00 m², tendo frente 10,00m para a rua C fundos 10,00m com lote 17 divisando pela direita 20,00m com lote 08 e pela esquerda 20,00m com o lote 06.

Lote 08 Área de 200,00 m², tendo frente 10,00m para a rua C fundos 10,00m com lote 18 divisando pela direita 20,00m com lote 09 e pela esquerda 30,00m com o lote 07.

Lote 09 Área de 200,00 m², tendo frente 10,00m para a rua C fundos 10,00m com lote 19 divisando pela direita 20,00m com lote 10 e pela esquerda 20,00m com o lote 08.

TBW.



PREFEITURA MUNICIPAL DE MINAS NOVAS

Rua Getúlio Vargas, 158 - 2º Andar - Centro

CEP: 39.650-000 - Minas Novas - MG

Fone: (33) 764-1104 - Fax: (33) 764-1252

E-mail: pm@minasnovas.mg.gov.br

Lote 10 Área de 200,00 m², tendo frente 10,00m para a rua C fundos 10,00m com lote 01 divisando pela direita 20,00m com a rua H e pela esquerda 20,00m com o lote 09.

Lote 11 Área de 200,00 m², tendo frente 10,00m para a rua D fundos 10,00m com lote 02 divisando pela direita 20,00m com a rua A e pela esquerda 20,00m com o lote 12.

Lote 12 Área de 200,00 m², tendo frente 10,00m para a rua D fundos 10,00m com lote 02 divisando pela direita 20,00m com lote 11 e pela esquerda 10,00m com o lote 13.

Lote 13 Área de 200,00 m², tendo frente 10,00m para a rua D fundos 10,00m com lote 03 divisando pela direita 20,00m com lote 12 e pela esquerda 30,00m com o lote 14.

Lote 14 Área de 200,00 m², tendo frente 10,00m para a rua D fundos 10,00m com lote 04 divisando pela direita 20,00m com lote 13 e pela esquerda 20,00m com o lote 15

Lote 15 Área de 200,00 m², tendo frente 10,00m para a rua D fundos 10,00m com lote 05 divisando pela direita 20,00m com lote 14 e pela esquerda 20,00m com o lote 16.

Lote 16 Área de 200,00 m², tendo frente 10,00m para a rua D fundos 10,00m com lote 06 divisando pela direita 20,00m com lote 15 e pela esquerda 20,00m com o lote 17.

Lote 17 Área de 200,00 m², tendo frente 10,00m para a rua D fundos 10,00m com lote 07 divisando pela direita 20,00m com lote 16 e pela esquerda 20,00m com o lote 18.

Lote 18 Área de 200,00 m², tendo frente 10,00m para a rua D fundos 10,00m com lote 08 divisando pela direita 20,00m com lote 17 e pela esquerda 20,00m com o lote 19.

Lote 19 Área de 200,00 m², tendo frente 10,00m para a rua D fundos 10,00m com lote 09 divisando pela direita 20,00m com lote 18 e pela esquerda 30,00m com o lote 20.

Lote 20 Área de 200,00 m², tendo frente 10,00m para a rua D fundos 10,00m com lote 10 divisando pela direita 20,00m com lote 19 e pela esquerda 20,00m com a rua H.

QUARDA F.

Lote 01 Área de 200,00 m², tendo frente 10,00m para a rua C fundos 10,00m com lote 10 divisando pela direita 20,00m com a rua A e pela esquerda 20,00m com o lote 02.

Lote 02 Área de 200,00 m², tendo frente 10,00m para a rua C fundos 10,00m com lote 11 divisando pela direita 20,00m com lote 01 e pela esquerda 20,00m com o lote 03.

Lote 03 Área de 200,00 m², tendo frente 10,00m para a rua C fundos 10,00m com lote 12 divisando pela direita 20,00m com lote 02 e pela esquerda 20,00m com o lote 04.

ESB



PREFEITURA MUNICIPAL DE MINAS NOVAS

Rua Getúlio Vargas, 158 - 2º Andar - Centro

CEP: 39.650-000 - Minas Novas - MG

Fone: (33) 764-1104 - Fax: (33) 764-1252

E-mail: pm@minasnovas.mg.gov.br

Lote 04 Área de 200,00 m², tendo frente 10,00m para a rua C fundos 10,00m com lote 13 divisando pela direita 20,00m com lote 03 e pela esquerda 20,00m com o lote 05.

Lote 05 Área de 200,00 m², tendo frente 10,00m para a rua C fundos 10,00m com lote 14 divisando pela direita 20,00m com lote 04 e pela esquerda 20,00m com o lote 06.

Lote 06 Área de 200,00 m², tendo frente 10,00m para a rua C fundos 10,00m com lote 15 divisando pela direita 20,00m com lote 05 e pela esquerda 20,00m com 07.

Lote 07 Área de 200,00 m², tendo frente 10,00m para a rua C fundos 10,00m com lote 16 divisando pela direita 20,00m com lote 06 e pela esquerda 20,00m com lote 08.

Lote 08 Área de 200,00 m², tendo frente 10,00m para a rua C fundos 10,00m com lote 17 divisando pela direita 20,00m com lote 07 pela esquerda 20,00m com o lote 09.

Lote 09 Área de 199,00 m², tendo frente 14,40m para a rua C fundos 5,50m com lote 17 divisando pela direita 20,00m com lote 08 e pela esquerda 22,00m com o José Barbosa Sobrinho.

Lote 10 Área de 200,00 m², tendo frente 10,00m para a rua D fundos 10,00m com lote 01 divisando pela direita 20,00m com lote 11 e pela esquerda 20,00m com a rua A.

Lote 11 Área de 200,00 m², tendo frente 10,00m para a rua D fundos 10,00m com lote 02 divisando pela direita 20,00m com o lotes 12 e pela esquerda 20,00m com o lote 10.

Lote 12 Área de 200,00 m², tendo frente 10,00m para a rua D fundos 10,00m com lote 03 divisando pela direita 20,00m com lote 13 e pela esquerda 20,00m com lote 11.

Lote 13 Área de 200,00 m², tendo frente 10,00m para a rua D fundos 10,00m com lote 04 divisando pela direita 20,00m com lote 14 e pela esquerda 20,00m com o lote 12.

Lote 14 Área de 200,00 m², tendo frente 10,00m para a rua D fundos 10,00m com lote 05 divisando pela direita 20,00m com lote 15 e pela esquerda 20,00m com o lote 13.

Lote 15 Área de 200,00 m², tendo frente 10,00m para a rua D fundos 10,00m com lote 06 divisando pela direita 20,00 com o lote 16e pela esquerda 20,00m com o lote 14.

Lote 16 Área de 200,00 m², tendo frente 10,00m para a rua D fundos 10,00m com lote 07 divisando pela direita 20,00m lote 17 pela esquerda 20,00m com o lote 15

Lote 17 Área de 210,00 m², tendo frente 5,50m para a rua D fundos 15,50m com lote 08,09 divisando pela direita 22,00m com Geraldo Barbosa Sobrinho pela esquerda 20,00m com o lote 16

Exw.



PREFEITURA MUNICIPAL DE MINAS NOVAS

Rua Getúlio Vargas, 158 - 2º Andar - Centro

CEP: 39.650-000 - Minas Novas - MG

Fone: (33) 764-1104 - Fax: (33) 764-1252

E-mail: pm@minasnovas.mg.gov.br

QUADRA G

Lote 01 Área de 200,00 m², tendo frente 10,00m para a rua D fundos 10,00m com lote 12 divisando pela direita 20,00m com lote 02 e pela esquerda 20,00m com rua A.

Lote 02 Área de 200,00 m², tendo frente 10,00m para a rua D fundos 10,00m com lote 13 divisando pela direita 20,00m com lote 03 e pela esquerda 20,00m com o lote 01.

Lote 03 Área de 200,00 m², tendo frente 10,00m para a rua D fundos 10,00m com lote 13 divisando pela direita 20,00m com lote 04 e pela esquerda 30,00m com o lote 02.

Lote 04 Área de 200,00 m², tendo frente 10,00m para a rua D fundos 10,00m com lote 14 divisando pela direita 20,00m com lote 05 e pela esquerda 20,00m com o lote 03.

Lote 05 Área de 200,00 m², tendo frente 10,00m para a rua D fundos 10,00m com lote 16 divisando pela direita 20,00m com lote 06 e pela esquerda 20,00m com o lote 04.

Lote 06 Área de 200,00 m², tendo frente 10,00m para a rua D fundos 10,00m com lote 17 divisando pela direita 20,00m com lote 07 e pela esquerda 20,00m com o lote 05.

Lote 07 Área de 200,00 m², tendo frente 10,00m para a rua D fundos 10,00m com lote 18 divisando pela direita 20,00m com lote 08 e pela esquerda 20,00m com o lote 06.

Lote 08 Área de 200,00 m², tendo frente 10,00, para a rua D fundos 10,00m com lote 19 divisando pela direita 20,00m com lote 09 e pela esquerda 20,00m com o lote 07.

Lote 09 Área de 200,00 m², tendo frente 10,00m para a rua D fundos 10,00m com lote 20 divisando pela direita 20,00m com lote 10 e pela esquerda 20,00m com o lote 08.

Lote 10 Área de 200,00 m², tendo frente 10,00m para a rua D fundos 10,00m com lote 21 divisando pela direita 20,00m com a rua H e pela esquerda 20,00m com o lote 09.

Lote 12 Área de 200,00 m², tendo frente 10,00m para a rua E fundos 10,00m com lote 01 divisando pela direita 20,00m com a rua A e pela esquerda 20,00m com o lote 13.

Lote 13 Área de 200,00 m², tendo frente 10,00m para a rua E fundos 10,00m com lote 02 divisando pela direita 20,00m com lote 12 e pela esquerda 20,00m com o lote 14.

Lote 14 Área de 200,00 m², tendo frente 10,00m para a rua E fundos 10,00m com lote 03 divisando pela direita 30,00m com lote 13 e pela esquerda 30,00m com o lote 15.

Lote 15 Área de 200,00 m², tendo frente 10,00m para a rua E fundos 10,00m com lote 04 divisando pela direita 20,00m com lote 14 e pela esquerda 20,00m com o lote 16.

ESW.



PREFEITURA MUNICIPAL DE MINAS NOVAS

Rua Getúlio Vargas, 158 - 2º Andar - Centro

CEP: 39.650-000 - Minas Novas - MG

Fone: (33) 764-1104 - Fax: (33) 764-1252

E-mail: pm@minasnovas.mg.gov.br

Lote 16 Área de 200,00 m², tendo frente 10,00m para a rua E fundos 10,00m com lote 05 divisando pela direita 20,00m com lote 15 e pela esquerda 30,00m com o lote 17.

Lote 17 Área de 200,00 m², tendo frente 10,0m para a rua E fundos 10,00m com lote 06 divisando pela direita 20,00m com lote 16 e pela esquerda 20,00m com o lote 18.

Lote 18 Área de 200,00 m², tendo frente 10,00m para a rua E fundos 10,00m com lote 07 divisando pela direita 20,00m com lote 17 e pela esquerda 20,00m com o lote 19.

Lote 19 Área de 200,00 m², tendo frente 10,00m para a rua E fundos 10,00m com lote 08 divisando pela direita 20,00m com lote 18 e pela esquerda 20,00m com o lote 20.

Lote 20 Área de 200,00 m², tendo frente 10,00m para a rua E fundos 10,00m com lote 09 divisando pela direita 20,00m com lote 19 e pela esquerda 10,00m com a rua H.

Lote 21 Área de 200,00 m², tendo frente 10,00m para a rua E fundos 10,00m com lote 10 divisando pela direita 20,00m com lote 20 e pela esquerda 10,00m com a rua H.

QUADRA H

Lote 01 Área de 200,00 m², tendo frente 10,00m para a rua D fundos 10,00m com lote 07 divisando pela direita 20,00m com a rua A e pela esquerda 20,00m com o lote 02.

Lote 02 Área de 200,00 m², tendo frente 10,00m para a rua D fundos 10,00m com lote 08 divisando pela direita 20,00m com lote 01 e pela esquerda 30,00m com o lote 03.

Lote 03 Área de 200,00 m², tendo frente 10,00m para a rua D fundos 10,00m com lote 09 divisando pela direita 20,00m com lote 02 e pela esquerda 30,00m com o lote 04.

Lote 04 Área de 200,00 m², tendo frente 10,00m para a rua D fundos 10,00m com lote 10 divisando pela direita 20,00m com lote 03 e pela esquerda 30,00m com o lote 05.

Lote 05 Área de 200,00 m², tendo frente 10,00m para a rua D fundos 10,00m com lote 11 divisando pela direita 20,00m com lote 04 e pela esquerda 30,00m com o lote 06.

Lote 06 Área de 320,00 m², tendo frente 10,00m para a rua D fundos 11,00m com lote 161 divisando pela direita 20,00m com lote 05 e pela esquerda 22,00m com José Barbosa Sobrinho.

Lote 07 Área de 200,00 m², tendo frente 10,00m para a rua E fundos 10,00m com lote 01 divisando pela direita 20,00m com lote 08 e pela esquerda 20,00m com a rua A.

Exw.



PREFEITURA MUNICIPAL DE MINAS NOVAS

Rua Getúlio Vargas, 158 - 2º Andar - Centro

CEP: 39.650-000 - Minas Novas - MG

Fone: (33) 764-1104 - Fax: (33) 764-1252

E-mail: pm@minasnovas.mg.gov.br

Lote 08 Área de 200,00 m², tendo frente 10,00m para a rua E fundos 10,00m com lote 02 divisando pela direita 20,00m com lote 09 e pela esquerda 20,00m com o lote 07.

Lote 09 Área de 200,00 m², tendo frente 10,00m para a rua E fundos 10,00m com lote 03 divisando pela direita 20,00m com lote 10 e pela esquerda 20,00m com o lote 08.

Lote 10 Área de 200,00 m², tendo frente 10,00m para a rua E fundos 10,00m com lote 04 divisando pela direita 20,00m com o lote 14 e pela esquerda 20,00m com o lote 09.

Lote 11 Área de 324,00 m², tendo frente 11,40m para a rua E fundos 21,00m com lote 05,06 divisando pela direita 22,00m com José Barbosa Sobrinho e pela esquerda 20,00m com o lote 10.

QUADRA I

Lote 01 Área de 200,00 m², tendo frente 10,00m para a rua E fundos 10,00m com lote 14 divisando pela direita 20,00m com lote 02 e pela esquerda 20,00m com a rua A.

Lote 02 Área de 200,00 m², tendo frente 10,00m para a rua E fundos 10,00m com lote 15 divisando pela direita 20,00m com lote 03 e pela esquerda 20,00m com o lote 01.

Lote 03 Área de 200,00 m², tendo frente 10,00m para a rua E fundos 10,00m com lote 16 divisando pela direita 20,00m com lote 04 e pela esquerda 20,00m com o lote 02.

Lote 04 Área de 200,00 m², tendo frente 10,00m para a rua E fundos 10,00m com lote 17 divisando pela direita 20,00m com lote 05 e pela esquerda 20,00m com o lote 03.

Lote 05 Área de 200,00 m², tendo frente 10,00m para a rua E fundos 10,00m com lote 18 divisando pela direita 20,00m com lote 06 e pela esquerda 20,00m com o lote 04.

Lote 06 Área de 200,00 m², tendo frente 10,00m para a rua E fundos 10,00m com lote 19 divisando pela direita 20,00m com lote 07 e pela esquerda 20,00m com o lote 05.

Lote 07 Área de 200,00 m², tendo frente 10,00m para a rua E fundos 10,00m com lote 20 divisando pela direita 20,00m com lote 08 e pela esquerda 20,00m com o lote 06.

Lote 08 Área de 200,00 m², tendo frente 10,00m para a rua E fundos 10,00m com lote 21 divisando pela direita 20,00m com lote 09 e pela esquerda 20,00m com o lote 07.

Lote 09 Área de 200,00 m², tendo frente 10,00m para a rua E fundos 10,00m com lote 22 divisando pela direita 20,00m com lote 10 e pela esquerda 20,00m com o lote 08.

Lote 10 Área de 200,00 m², tendo frente 10,00m para a rua E fundos 10,00m com lote 23 divisando pela direita 20,00m com a rua H e pela esquerda 20,00m com o lote 09.

ESW.



PREFEITURA MUNICIPAL DE MINAS NOVAS

Rua Getúlio Vargas, 158 - 2º Andar - Centro

CEP: 39.650-000 - Minas Novas - MG

Fone: (33) 764-1104 - Fax: (33) 764-1252

E-mail: pm@minasnovas.mg.gov.br

Lote 14 Área de 200,00 m², tendo frente 10,00m para a rua F fundos 10,00m com lote 01 divisando pela direita 20,00m com a rua A e pela esquerda 20,00m com o lote 15.

Lote 15 Área de 200,00 m², tendo frente 10,00m para a rua F fundos 10,00m com lote 02 divisando pela direita 20,00m com lote 14 e pela esquerda 30,00m com o lote 16.

Lote 16 Área de 200,00 m², tendo frente 10,00m para a rua F fundos 10,00m com lote 03 divisando pela direita 20,00m com lote 15 e pela esquerda 20,00m com o lote 17.

Lote 17 Área de 200,00 m², tendo frente 10,00m para a rua F fundos 10,00m com lote 04 divisando pela direita 20,00m com lote 16 e pela esquerda 20,00m com o lote 18.

Lote 18 Área de 200,00 m², tendo frente 10,00m para a rua F fundos 10,00m com lote 05 divisando pela direita 20,00m com lote 17 e pela esquerda 20,00m com o lote 19.

Lote 19 Área de 200,00 m², tendo frente 10,00m para a rua F fundos 10,00m com lote 06 divisando pela direita 20,00m com lote 18 e pela esquerda 20,00m com o lote 20.

Lote 20 Área de 200,00 m², tendo frente 10,00m para a rua F fundos 10,00m com lote 07 divisando pela direita 20,00m com lote 19 e pela esquerda 20,00m com o lote 21

Lote 21 Área de 200,00 m², tendo frente 10,00m para a rua F fundos 10,00m com lote 08 divisando pela direita 20,00m com lote 20 e pela esquerda 20,00m com o lote 22.

Lote 22 Área de 200,00 m², tendo frente 10,00m para a rua F fundos 10,00m com lote 09 divisando pela direita 20,00m com lote 21 e pela esquerda 20,00m com o lote 23.

Lote 23 Área de 200,00 m², tendo frente 10,00m para a rua F fundos 10,00m com lote 10 divisando pela direita 20,00m com lote 22 e pela esquerda 20,00m com a rua H.

QUADRA J

Lote 01 Área de 200,00 m², tendo frente 10,00m para a rua E fundos 10,00m com lote 05 divisando pela direita 20,00m com a rua H e pela esquerda 20,00m com o lote 02.

(Prefeitura Municipal)

Lote 02 Área de 200,00 m², tendo frente 10,00m para a rua E fundos 10,00m com lote 06 divisando pela direita 20,00m com lote 01 e pela esquerda 20,00m com o lote 03.

(Prefeitura Municipal)

Flow.



PREFEITURA MUNICIPAL DE MINAS NOVAS

Rua Getúlio Vargas, 158 - 2º Andar - Centro

CEP: 39.650-000 - Minas Novas - MG

Fone: (33) 764-1104 - Fax: (33) 764-1252

E-mail: pm@minasnovas.mg.gov.br

Lote 03 Área de 200,00 m², tendo frente 10,00m para a rua E fundos 10,00m com lote 07 divisando pela direita 20,00m com lote 02 e pela esquerda 20,00m com o lote 04.

(Prefeitura Municipal)

Lote 04 Área de 200,00 m², tendo frente 16,50,00m para a rua E fundos 8,00m com lote 07 divisando pela direita 20,00m com lote 03 e pela esquerda 22,00m com José Barbosa Sobrinho.

(Prefeitura Municipal)

Lote 05 Área de 200,00 m², tendo frente 10,00m para a rua F fundos 10,00m com lote 01 divisando pela direita 20,00m com lote 06 e pela esquerda 20,00m com a rua A.

(Prefeitura Municipal)

Lote 06 Área de 200,00 m², tendo frente 10,00m para a rua E fundos 10,00m com lote 02 divisando pela direita 20,00m com lote 07 e pela esquerda 20,00m com o lote 05.

(Prefeitura Municipal)

Lote 07 Área de 200,00 m², tendo frente 10,00m para a rua E fundos 18,00m com lote 03,04 divisando pela direita 22,00m com José Barbosa Sobrinho, e pela esquerda 20,00m com o lote 06.

(Prefeitura Municipal)

QUADRA K

(EQUIPAMENTOS URBANOS)

Lote 01 Área de 200,00 m², tendo frente 10,00m para a rua F fundos 10,00m com lote 06 divisando pela direita 20,00m com lote 02 e pela esquerda 20,00m com a rua A

(Equipamentos urbanos)

Lote 02 Área de 200,00 m², tendo frente 10,00m para a rua F fundos 10,00m com lote 07 divisando pela direita 20,00m com lote 03 e pela esquerda 20,00m com o lote 01.

(Equipamentos urbanos)

Lote 03 Área de 200,00 m², tendo frente 10,00m para a rua F fundos 10,00m com lote 08 divisando pela direita 20,00m com lote 04 e pela esquerda 20,00m com o lote 02.

(Equipamentos Urbanos)

Lote 04 Área de 200,00 m², tendo frente 10,00m para a rua F fundos 10,00m com lote 09 divisando pela direita 20,00m com lote 05 e pela esquerda 20,00m com o lote 03.

(Equipamentos urbanos)

Lote 05 Área de 200,00 m², tendo frente 10,00m para a rua F fundos 10,00m com lote 06 divisando pela direita 20,00m com Antônio Soares dos Santos e pela esquerda 20,00m e pela esquerda com o lote 04.

(Equipamentos urbanos)

Lote 06 Área de 200,00 m², tendo frente 10,00m para a rua G fundos 10,00m com lote 01 divisando pela direita 20,00m com a rua A e pela esquerda 20,00m com o lote 07.

(Equipamentos urbanos)

Lote 07 Área de 200,00 m², tendo frente 10,00m para a rua G fundos 10,00m com lote 02 divisando pela direita 20,00m com o lote 06 e pela esquerda 20,00m com o lote 08.

Expw.



PREFEITURA MUNICIPAL DE MINAS NOVAS

Rua Getúlio Vargas, 158 - 2º Andar - Centro

CEP: 39.650-000 - Minas Novas - MG

Fone: (33) 764-1104 - Fax: (33) 764-1252

E-mail: pm@minasnovas.mg.gov.br

(Equipamentos urbanos)

Lote 08 Área de 200,00 m², tendo frente 10,00m para a rua G fundos 10,00m com lote 03 divisando pela direita 20,00m com lote 07 e pela esquerda 20,00m com o lote 09.

(Equipamentos urbanos)

Lote 09 Área de 200,00 m², tendo frente 10,00m para a rua G fundos 10,00m com lote 04 divisando pela direita 20,00m com lote 08 e pela esquerda 20,00m com Antônio Soares dos Santos.

(Equipamentos urbanos)

QUADRA

ÁREA /VERDE

Lote 01 Área de 675,00m², tendo frente 25,00m para a rua F fundos 2,00 com Antônio Soares dos Santos pela direita com a rua A e pela esquerda com José Barbosa Sobrinho (Área verde.)

QUADRA L

Lote 01 Área de 200,00 m², tendo frente 10,00m para a rua E fundos 10,00m com o lote 24 divisando pela direita 20,00m com lotes 12 e pela esquerda 22,00m com a rua H (Prefeitura Municipal)

Lote 02 Área de 200,00 m², tendo frente 10,00m para a rua E fundos 10,00m com o lote 25 divisando pela direita 20,00m com o lote 13 e pela esquerda com o lote 11. (Prefeitura Municipal)

Lote 03 Área de 210,00 m², tendo frente 7,00m para a rua E fundos 14,00m com lote 26 divisando pela direita 22,00m com Geraldo Nogueira Pereira e pela esquerda 20,00m com o lote 12. (Prefeitura Municipal)

Lote 04 Área de 200,00 m², tendo frente 10,00m para a rua F fundos 10,00m com lote 11 divisando pela direita 20,00m com a rua H e pela esquerda 20,00m com o lote 25 (Prefeitura Municipal)

Lote 05 Área de 200,00 m², tendo frente 10,00m para a rua F fundos 10,00m com lote 12 divisando pela direita 20,00m com lote 24 e pela esquerda 20,00m com o lote 26. (Prefeitura Municipal)

Lote 06 Área de 375,00 m², tendo frente 23,50,m para a rua F fundos 10,00m com lote 02 divisando pela direita 30,00m com o lote 07 e pela esquerda 30,00m com o lote 05. (Prefeitura Municipal)

QUADRA M

Exce.



PREFEITURA MUNICIPAL DE MINAS NOVAS

Rua Getúlio Vargas, 158 - 2º Andar - Centro

CEP: 39.650-000 - Minas Novas - MG

Fone: (33) 764-1104 - Fax: (33) 764-1252

E-mail: pm@minasnovas.mg.gov.br

Lote 01 Área de 210,00 m², tendo frente 6,00m para a rua D fundos 15,00m com o lote 22,23 divisando pela direita 30,00m com Geraldo Nogueira Pereira e pela esquerda 20,00m com a rua H (Prefeitura Municipal)

Lote 02 Área de 200,00 m², tendo frente 10,00m para a rua E fundos 10,00m com o lote 11 divisando pela direita com a rua H e pela esquerda 20,00m com o lote 23.

(Prefeitura Municipal)

Lote 03 Área de 375,00 m², tendo frente 12,30m para a rua E fundos 4,00m com o lote 11 divisando pela direita 20,00m com lote 22 e pela esquerda 22,00m com Geraldo Nogueira Pereira.


(Prefeitura Municipal)

Art. 2º - No prazo estabelecido na Legislação Federal o contribuinte acima identificado fará o registro do loteamento no Cartório de Registro de Imóveis da Comarca.

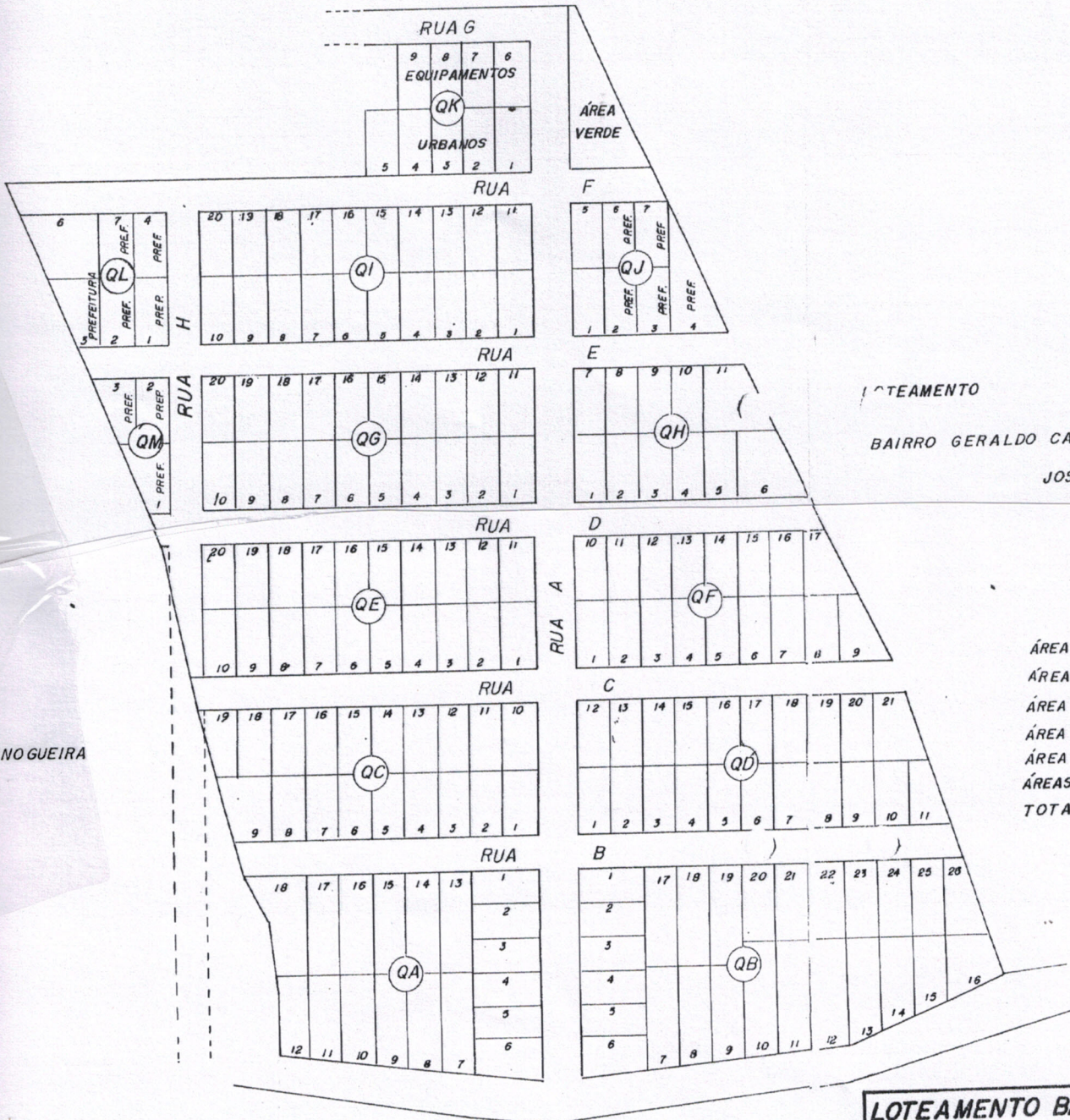
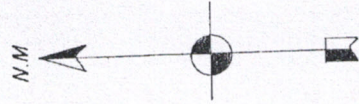
Art. 3º - O desenho contendo a divisão do loteamento, em anexo, é parte integrante deste Decreto, para todos os efeitos.

Art. 4º - Este Decreto entra em vigor na data de sua publicação, revogadas as disposições em contrário.

Minas Novas, 20 de Dezembro de 2004.


Telma Blandina Wenceslau
Prefeita Municipal

ANTÔNIO SOARES DOS SANTOS



LOTEAMENTO

BAIRRO GERALDO CARAÍBA

JOSE BARBOSA SOBRINHO

ÁREA TOTAL _____
 ÁREA DE VIAS PÚBLICAS _____
 ÁREA LOTEADA _____
 ÁREA EQUIP/URBANOS _____
 ÁREA VERDE _____
 ÁREAS PÚBLICAS (35,04%) _____
 TOTAL DE LOTE _____

DO NOGUEIRA

100

ESTRADA PARA MINAS NOVAS

LOTEAMENTO BAIRRO ALICE S
 PROPRIETÁRIO _____ ANTÔNIO SOARES DOS SANTOS
 MUNICÍPIO _____ MINAS NOVAS-MG
 CIDADE _____ MINAS NOVAS
 RESP. TÉCNICO _____
 Engº GUILHERME A. LEÃO