



PREFEITURA MUNICIPAL DE MINAS NOVAS

Rua "Getúlio Vargas", 158-B - Centro
CEP: 39.650-000 – Minas Novas (MG)
Fone: (33) 3764-1104 – Fax: (33) 3764-1252
E-mail: pmmn@uai.com.br

À PUBLICAÇÃO
MINAS NOVAS 26/11/2014
Agnaldo A. Alves Leite
PRESIDENTE

DECRETO Nº 63, DE 14 DE NOVEMBRO DE 2014.

Aprova a adição de área no loteamento do Bairro "Domingos Mota" e dá outras providências.

O Prefeito Municipal de Minas Novas, usando das atribuições que lhe são conferidas pela LOM - Lei Orgânica do Município de Minas Novas e de acordo com o dispositivo na Lei Federal nº 6.766,

DECRETA:

Art. 1º - Fica aprovada a adição de área ao loteamento do Bairro Domingos Mota II, NAS PROXIMIDADES DA Avenida "Israel Pinheiro", nesta cidade de Minas Novas, de propriedade dos senhores JOSÉ LAIRTON DE OLIVEIRA e DOMINGOS TEODOLINO COSTA MOTA, que de acordo com os levantamentos foram encontradas as seguintes áreas:

DESCRIÇÃO	ÁREA (m ²)	% OCUPAÇÃO	Nº DE LOTES
ÁREA TOTAL DAS QUADRAS	16.699,82	70,71%	76
ÁREA LÍQUIDA DAS QUADRAS	14.017,11	59,35%	67
EQUIPAMENTOS URBANOS	1.750,00	10,48%	7
ÁREA VERDE	932,71	5,59%	2
ÁREAS DE VIAS PÚBLICAS	6.917,58	29,29%	
ÁREAS PÚBLICAS TOTAIS	9.600,29	40,65%	
ÁREA TOTAL DO LOTEAMENTO	23.617,40	100,00%	

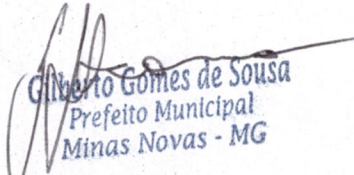
Relação dos Lotes e Quadras.

Quadra L

Lote 08 - Área de 200,00 m² tendo frente com 10,00 m para a **Travessa Elias Mota**, fundos de 10,00 m, com **Área remanescente**, divisando pela direita em 20,00m com o **Lote 09** e pela esquerda em 10,00 m com o **Lote 01** e 10,00 m com o **Lote 2** da mesma quadra.

Lote 09 - Área de 200,00 m² tendo frente com 10,00 m para a **Travessa Elias Mota**, fundos de 10,00 m, com **Área remanescente**, divisando pela direita com 20,00 m, com o **Lote 10** e pela esquerda em 20,00 m com o **Lote 08** da mesma quadra.

Lote 10 - Área de 200,00 m² tendo frente com 10,00 m para a **Travessa Elias Mota**, fundos de 10,00 m, com **Área remanescente**, divisando pela direita com 20,00 m, com **Área remanescente** e pela esquerda em 20,00 m com o **Lote 09** da mesma quadra.


Gilberto Gomes de Sousa
Prefeito Municipal
Minas Novas - MG



PREFEITURA MUNICIPAL DE MINAS NOVAS

Rua "Getúlio Vargas", 158-B - Centro
CEP: 39.650-000 – Minas Novas (MG)
Fone: (33) 3764-1104 – Fax: (33) 3764-1252
E-mail: pmmn@uai.com.br

Quadra Q

Lote 15 - Área de 250,00 m² tendo frente com 12,00 m para a **Rua Antônio Chofeur**, fundos de 8,00 m com **Área remanescente**, divisando pela direita com 25,00 m com o **Lote 14** e pela esquerda em 25,00 m com o **Lote 16** da mesma quadra.

Lote 16 - Área de 250,00 m² tendo frente com 12,00 m para a **Rua Antônio chofeur**, fundos de 10,00 m com **Área remanescente** e divisando pela direita com 25,0 m com o **Lote 15** e pela esquerda em 25,00 m com o **Lote 17** da mesma quadra.

Lote 17 - Área de 250,00 m² tendo frente com 10,00 m para a **Rua Antônio chofeur**, fundos de 10,00 m com **Área remanescente** e divisando pela direita com 25,00 m com o **Lote 16** e pela esquerda em 25,00 m com o **Lote 18** da mesma quadra.

Lote 18 - Área de 250,00 m² tendo frente com 10,00 m para a **Rua Antônio Chofeur**, fundos de 10,00 m com o **Lote 17** e divisando pela direita com 20,00 m com o **Lote 17** e pela esquerda em 20,00 m com o **Lote 19 (Área Verde)** da mesma quadra.

Lote 19 (Área verde) - Área de 232,71 m² tendo frente com 27,53 m, para a **Rua Bela Vista**, fundos de 25,00 m com o **Lote 18** e divisando pela direita com 4,00 m com a **Rua Antônio Chofeur** e pela esquerda em 14,55m com **área remanescente**.

Quadra R

Lote 12 - Área de 280,00 m² tendo frente com 14,00 m para a **Rua Selmo Vicente**, fundos de 14,00 m com a **Rua Antônio Chofeur**, divisando pela direita com 20,00 m com o **Lote 11** e pela esquerda em 20,00 m com a **Rua Bela Vista**.

Quadra S

Lote 01 - Área de 200,00 m² tendo frente com 10,00 m para a **Rua Selmo Vicente**, fundos de 10,00 m com a **Rua Antônio Chofeur**, divisando pela direita com 20,00 m com a **Rua Bela Vista** e pela esquerda em 20,00 m com o **Lote 02** da mesma quadra.

Lote 02 - Área de 200,00 m² tendo frente com 10,00 m para a **Rua Selmo Vicente**, fundos de 10,00 m com a **Rua Antônio Chofeur**, divisando pela direita com 20,00 m com o **Lote 01** e pela esquerda em 20,00 m com o **Lote 03** da mesma quadra.

Lote 03 - Área de 200,00 m² tendo frente com 10,00 m para a **Rua Selmo Vicente**, fundos de 10,00 m com a **Rua Antônio Chofeur**, divisando pela direita com 20,00 m com o **Lote 02** e pela esquerda em 20,00 m com o **Lote 04** da mesma quadra.

Lote 04 - Área de 200,00 m² tendo frente com 10,00 m para a **Rua Selmo Vicente**, fundos de 10,00 m com a **Rua Antônio Chofeur**, divisando pela direita com 20,00 m com o **Lote 03** e pela esquerda em 20,00 m com o **Lote 05** da mesma quadra.

Lote 05 - Área de 200,00 m² tendo frente com 10,00 m para a **Rua Selmo Vicente**, fundos de 10,00 m com a **Rua Antônio Chofeur**, divisando pela direita com 20,00 m com o **Lote 04** e pela esquerda em 20,00 m com a **Rua Jatobá**.


Gilberto Gomes de Sousa
Prefeito Municipal
Minas Novas - MG



PREFEITURA MUNICIPAL DE MINAS NOVAS

Rua "Getúlio Vargas", 158-B - Centro
CEP: 39.650-000 – Minas Novas (MG)
Fone: (33) 3764-1104 – Fax: (33) 3764-1252
E-mail: pmmn@uai.com.br

Quadra T

Lote 01 - Área de 250,00 m² tendo frente com 10,00 m para a **Rua Antônio Chofeur**, fundos de 10,00 m com a **Área remanescente**, divisando pela direita com 25,00 m com a **Rua Bela Vista** e pela esquerda em 25,00 m com o **Lote 02** da mesma quadra.

Lote 02 - Área de 250,00 m² tendo frente com 10,00 m para a **Rua Antônio Chofeur**, fundos de 10,00 m com a **Área remanescente**, divisando pela direita com 25,00 m com o **Lote 01** e pela esquerda em 25,00 m com o **Lote 03** da mesma quadra.

Lote 03 - Área de 250,00 m² tendo frente com 10,00 m para a **Rua Antônio Chofeur**, fundos de 10,00 m com a **Área remanescente**, divisando pela direita com 25,00 m com o **Lote 02** e pela esquerda em 25,00 m com o **Lote 04** da mesma quadra.

Lote 04 - Área de 250,00 m² tendo frente com 10,00 m para a **Rua Antônio Chofeur**, fundos de 10,00 m com a **Área remanescente**, divisando pela direita com 25,00 m com o **Lote 03** e pela esquerda em 25,00 m com o **Lote 05** da mesma quadra.

Lote 05 - Área de 250,00 m² tendo frente com 10,00 m para a **Rua Antônio Chofeur**, fundos de 10,00 m com a **Área remanescente**, divisando pela direita com 25,00 m com o **Lote 04** e pela esquerda em 25,00 m com a **Rua Jatobá**.

Quadra U

Lote 01 - Área de 200,00 m² tendo frente com 10,00 m para a **Rua Selmo Vicente**, fundos de 10,00 m com a **Rua Antônio Chofeur**, divisando pela direita com 20,00 m com a **Rua Jatobá** e pela esquerda em 20,00 m com o **Lote 02** da mesma quadra.

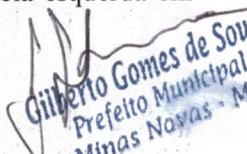
Lote 02 - Área de 200,00 m² tendo frente com 10,00 m para a **Rua Selmo Vicente**, fundos de 10,00 m com a **Rua Antônio Chofeur**, divisando pela direita com 20,00 m com o **Lote 01** e pela esquerda em 20,00 m com o **Lote 03** da mesma quadra.

Lote 03 - Área de 200,00 m² tendo frente com 10,00 m para a **Rua Selmo Vicente**, fundos de 10,00 m com a **Rua Antônio Chofeur**, divisando pela direita com 20,00 m com o **Lote 02** e pela esquerda em 20,00 m com o **Lote 04** da mesma quadra.

Lote 04 - Área de 200,00 m² tendo frente com 10,00 m para a **Rua Selmo Vicente**, fundos de 10,00 m com a **Rua Antônio Chofeur**, divisando pela direita com 20,00 m com o **Lote 03** e pela esquerda em 20,00 m com o **Lote 05** da mesma quadra.

Lote 05 - Área de 200,00 m² tendo frente com 10,00 m para a **Rua Selmo Vicente**, fundos de 10,00 m com a **Rua Antônio Chofeur**, divisando pela direita com 20,00 m com o **Lote 04** e pela esquerda em 20,00 m com o **Lote 06** da mesma quadra.

Lote 06 - Área de 200,00 m² tendo frente com 10,00 m para a **Rua Selmo Vicente**, fundos de 10,00 m com a **Rua Antônio Chofeur**, divisando pela direita com 20,00 m com o **Lote 05** e pela esquerda em 20,00 m com o **Lote 07** da mesma quadra.


Gilberto Gomes de Sousa
Prefeito Municipal
Minas Novas - MG



PREFEITURA MUNICIPAL DE MINAS NOVAS

Rua "Getúlio Vargas", 158-B - Centro
CEP: 39.650-000 – Minas Novas (MG)
Fone: (33) 3764-1104 – Fax: (33) 3764-1252
E-mail: pmmn@uai.com.br

Lote 07 - Área de 250,00 m² tendo frente com 25,00 m para a **Rua Selmo Vicente**, fundos de 25,00 m com **Área remanescente**, divisando pela direita com 20,00 m com o **Lote 06** da mesma quadra. (forma triangular)

Quadra V

Lote 01 - Área de 700,00 m² tendo frente com 28,00 m para a **Rua Antônio Chofeur**, fundos de 28,00 m com **Área remanescente**, divisando pela direita com 25,00 m com a **Rua Jatobá** e pela esquerda em 25,00 m com **Área remanescente**.

Quadra 01

Lote 01 - Área de 201,56 m² tendo frente com 10,00 m para a **Rua Elias Mota**, fundos de 10,00 m com **Área remanescente**, divisando pela direita com 22,00 m com o **Lote 02**, e pela esquerda com 22,00 m com **Lote de Anastácio Vanderlei Gomes de Oliveira**.

Lote 02 - Área de 201,56 m² tendo frente com 10,00 m para a **Rua Elias Mota**, fundos de 10,00 m com **Área remanescente**, divisando pela direita com 22,00 m com a **Rua A** e pela esquerda em 22,00 m com o **Lote 01** da mesma quadra.

Quadra 02

Lote 01 - Área de 200,00 m² tendo frente com 10,00 m para a **Rua Elias Mota**, fundos de 10,00 m com **Área remanescente**, divisando pela direita com 20,00 m com o **Lote 02**, e pela esquerda com 20,00 m com a **Rua A**.

Lote 02 - Área de 200,00 m² tendo frente com 10,00 m para a **Rua Elias Mota**, fundos de 10,00 m com **Área remanescente**, divisando pela direita com 20,00 m com o **Lote 03**, e pela esquerda com 20,00 m com o **Lote 01** da mesma quadra.

Lote 03 - Área de 200,00 m² tendo frente com 10,00 m para a **Rua Elias Mota**, fundos de 10,00 m com **Área remanescente**, divisando pela direita com 20,00 m com o **Lote 04**, e pela esquerda com 20,00 m com o **Lote 02** da mesma quadra.

Lote 04 - Área de 200,00 m² tendo frente com 10,00 m para a **Rua Elias Mota**, fundos de 10,00 m com **Área remanescente**, divisando pela direita com 20,00 m com o **Lote 05**, e pela esquerda com 20,00 m com o **Lote 03** da mesma quadra.

Lote 05 - Área de 200,00 m² tendo frente com 10,00 m para a **Rua Elias Mota**, fundos de 10,00 m com **Área remanescente**, divisando pela direita com 20,00 m com o **Lote 06**, e pela esquerda com 20,00 m com o **Lote 04** da mesma quadra.

Lote 06 - Área de 200,00 m² tendo frente com 10,00 m para a **Rua Elias Mota**, fundos de 10,00 m com **Área remanescente**, divisando pela direita com 20,00 m com o **Lote 07**, e pela esquerda com 20,00 m com o **Lote 05** da mesma quadra.

Lote 07 - Área de 200,00 m² tendo frente com 10,00 m para a **Rua Elias Mota**, fundos de 10,00 m com **Área remanescente**, divisando pela direita com 20,00 m com o **Lote 08**, e pela esquerda com 20,00 m com o **Lote 06** da mesma quadra.

Gilberto Gomes de Sousa
Prefeito Municipal
Minas Novas - MG



PREFEITURA MUNICIPAL DE MINAS NOVAS

Rua "Getúlio Vargas", 158-B - Centro
CEP: 39.650-000 – Minas Novas (MG)
Fone: (33) 3764-1104 – Fax: (33) 3764-1252
E-mail: pmmn@uai.com.br

Lote 08 - Área de 200,00 m² tendo frente com 10,00 m para a **Rua Elias Mota**, fundos de 10,00 m com **Área remanescente**, divisando pela direita com 20,00 m com o **Lote 09**, e pela esquerda com 20,00 m com o **Lote 07** da mesma quadra.

Lote 09 - Área de 200,00 m² tendo frente com 10,00 m para a **Rua Elias Mota**, fundos de 10,00 m com **Área remanescente**, divisando pela direita com 20,00 m com o **Lote 10**, e pela esquerda com 20,00 m com o **Lote 08** da mesma quadra.

Lote 10 - Área de 200,00 m² tendo frente com 10,00 m para a **Rua Elias Mota**, fundos de 10,00 m com **Área remanescente**, divisando pela direita com 20,00 m com o **Lote 11**, e pela esquerda com 20,00 m com o **Lote 09** da mesma quadra.

Lote 11 - Área de 325,00 m² tendo frente com 20,00 m para a **Rua Elias Mota**, fundos de 12,00 m com **Área remanescente**, divisando pela direita com 20,00 m com o **Lote 12**, e pela esquerda com 20,00 m com o **Lote 10** da mesma quadra e 2,00 m com **Área remanescente**.

Lote 12 - Área de 200,00 m² tendo frente com 10,00 m para a **Rua Elias Mota**, fundos de 10,00 m com **Área remanescente**, divisando pela direita com 20,00 m com a **Rua B**, e pela esquerda com 20,00 m com o **Lote 11** da mesma quadra.

Quadra 03

Lote 01 - Área de 200,00 m² tendo frente com 10,00 m para a **Rua Elias Mota**, fundos de 10,00 m com **Área remanescente**, divisando pela direita com 20,00 m com **Área remanescente** e pela esquerda em 20,00 m com o **Lote 02** da mesma quadra.

Lote 02 - Área de 200,00 m² tendo frente com 10,00 m para a **Rua Elias Mota**, fundos de 10,00 m com **Área remanescente**, divisando pela direita com 20,00 m com o **Lote 01** e pela esquerda em 20,00 m com o **Lote 03** da mesma quadra.

Lote 03 - Área de 200,00 m² tendo frente com 10,00 m para a **Rua Elias Mota**, fundos de 10,00 m com **Área remanescente**, divisando pela direita com 20,00 m com o **Lote 02** e pela esquerda em 20,00 m com o **Lote 04** da mesma quadra.

Lote 04 - Área de 200,00 m² tendo frente com 10,00 m para a **Rua Elias Mota**, fundos de 10,00 m com **Área remanescente**, divisando pela direita com 20,00 m com o **Lote 03** e pela esquerda em 20,00 m com o **Lote 05** da mesma quadra.

Lote 05 - Área de 200,00 m² tendo frente com 10,00 m para a **Rua Elias Mota**, fundos de 10,00 m com **Área remanescente**, divisando pela direita com 20,00 m com o **Lote 04** e pela esquerda em 20,00 m com o **Lote 06** da mesma quadra.

Lote 06 - Área de 200,00 m² tendo frente com 10,00 m para a **Rua Elias Mota**, fundos de 10,00 m com **Área remanescente**, divisando pela direita com 20,00 m com o **Lote 05** e pela esquerda em 20,00 m com o **Lote 07** da mesma quadra.

Lote 07 - Área de 270,00 m² tendo frente com 10,00 m para a **Rua Elias Mota**, fundos de 17,50 m com **Área remanescente**, divisando pela direita com 20,00 m com o **Lote 06** e pela esquerda em 20,00 m com o **Lote 08** da mesma quadra.


Gilberto Gomes de Sousa
Prefeito Municipal
Minas Novas - MG



PREFEITURA MUNICIPAL DE MINAS NOVAS

Rua "Getúlio Vargas", 158-B - Centro
CEP: 39.650-000 – Minas Novas (MG)
Fone: (33) 3764-1104 – Fax: (33) 3764-1252
E-mail: pmmn@uai.com.br

Lote 08 - Área de 200,00 m² tendo frente com 10,00 m para a **Rua Elias Mota**, fundos de 10,00 m com **Área remanescente**, divisando pela direita com 20,00 m com o **Lote 07** e pela esquerda em 20,00 m com o **Lote 09** da mesma quadra.

Lote 09 - Área de 300,00 m² tendo frente com 15,00 m para a **Rua Elias Mota**, fundos de 15,00 m com **Área remanescente**, divisando pela direita com 20,00 m com o **Lote 08** e pela esquerda em 20,00 m com a **Rua B**.

Quadra 04

Lote 01 - Área de 200,00 m² tendo frente com 10,00 m para a **Rua Elias Mota**, fundos de 10,00 m com **Área remanescente**, divisando pela direita com 20,00 m com o **Lote 02** e pela esquerda em 20,00 m com a **Rua B**.

Lote 02 - Área de 200,00 m² tendo frente com 10,00 m para a **Rua Elias Mota**, fundos de 10,00 m com **Área remanescente**, divisando pela direita com 20,00 m com o **Lote 03** e pela esquerda em 20,00 m com o **Lote 01** da mesma quadra.

Lote 03 - Área de 200,00 m² tendo frente com 10,00 m para a **Rua Elias Mota**, fundos de 10,00 m com **Área remanescente**, divisando pela direita com 20,00 m com **Área remanescente** e pela esquerda em 20,00 m com o **Lote 02** da mesma quadra.

Quadra 05

Lote 01 - Área de 200,00 m² tendo frente com 10,00 m para a **Rua Elias Mota**, fundos de 10,00 m com **Área remanescente**, divisando pela direita com 20,00 m com a **Rua B** e pela esquerda em 20,00 m com o **Lote 02** da mesma quadra.

Lote 02 - Área de 200,00 m² tendo frente com 10,00 m para a **Rua Elias Mota**, fundos de 10,00 m com **Área remanescente**, divisando pela direita com 20,00 m com o **Lote 01** e pela esquerda em 20,00 m com o **Lote 03** da mesma quadra.

Lote 03 - Área de 200,00 m² tendo frente com 10,00 m para a **Rua Elias Mota**, fundos de 10,00 m com **Área remanescente**, divisando pela direita com 20,00 m com o **Lote 02** e pela esquerda em 20,00 m com **Área remanescente**.

Quadra 06

Lote 01 - Área de 200,00 m² tendo frente com 10,00 m para a **Travessa Elias Mota**, fundos de 10,00 m com **Área remanescente**, divisando pela direita com 20,00 m com **Lote de Anastácio Vanderlei Gomes de Oliveira** e pela esquerda em 20,00 m com o **Lote 03** da mesma quadra.

Lote 02 - Área de 200,00 m² tendo frente com 10,00 m para a **Travessa Elias Mota**, fundos de 10,00 m com **Área remanescente**, divisando pela direita com 20,00 m com o **Lote 01** e pela esquerda em 20,00 m com o **Lote 03** da mesma quadra.

Lote 03 - Área de 200,00 m² tendo frente com 10,00 m para a **Travessa Elias Mota**, fundos de 10,00 m com **Área remanescente**, divisando pela direita com 20,00 m com o **Lote 02** e pela esquerda em 20,00 m com **Área remanescente**.


Gilberto Gomes de Sousa
Prefeito Municipal
Minas Novas - MG



PREFEITURA MUNICIPAL DE MINAS NOVAS

Rua "Getúlio Vargas", 158-B - Centro
CEP: 39.650-000 – Minas Novas (MG)
Fone: (33) 3764-1104 – Fax: (33) 3764-1252
E-mail: pmmn@uai.com.br

Quadra 07

Lote 01 - Área de 200,00 m² tendo frente com 10,00 m para a **Rua Gabriel Borges**, fundos de 10,00 m com **Área remanescente**, divisando pela direita com 20,00 m com **Lote 02** e pela esquerda em 20,00 m com **Área remanescente**.

Lote 02 - Área de 200,00 m² tendo frente com 10,00 m para a **Rua Gabriel Borges**, fundos de 10,00 m com **Área remanescente**, divisando pela direita com 20,00 m com o **Lote 03** e pela esquerda em 20,00 m com o **Lote 01** da mesma quadra.

Lote 03 - Área de 200,00 m² tendo frente com 10,00 m para a **Rua Gabriel Borges**, fundos de 10,00 m com **Área remanescente**, divisando pela direita com 20,00 m com o **Lote 04** e pela esquerda em 20,00 m com o **Lote 02** da mesma quadra.

Lote 04 - Área de 200,00 m² tendo frente com 10,00 m para a **Rua Gabriel Borges**, fundos de 10,00 m com **Área remanescente**, divisando pela direita com 20,00 m com o **Lote 05** e pela esquerda em 20,00 m com o **Lote 03** da mesma quadra.

Lote 05 - Área de 200,00 m² tendo frente com 10,00 m para a **Rua Gabriel Borges**, fundos de 4,60 m com **Área remanescente**, divisando pela direita com 20,00 m com o **Lote 06** e pela esquerda em 20,00 m com o **Lote 04** da mesma quadra, mais 2,78 m com **Área remanescente**.

Lote 06 - Área de 200,00 m² tendo frente com 10,00 m para a **Rua Gabriel Borges**, fundos de 10,00 m com **Área remanescente**, divisando pela direita com 20,00 m com **Área remanescente** e pela esquerda em 20,00 m com o **Lote 05** da mesma quadra.

Quadra 08

Lote 01 - Área de 200,00 m² tendo frente com 10,00 m para a **Rua Gabriel Borges**, fundos de 10,00 m com **Área remanescente**, divisando pela direita com 3,92 m com a **Travessa Gabriel Borges**, mais 16,08 m com **faixa de servidão** e pela esquerda em 20,00 m com o **Lote 02** da mesma quadra.

Lote 02 - Área de 200,00 m² tendo frente com 10,00 m para a **Rua Gabriel Borges**, fundos de 10,00 m com **Área remanescente**, divisando pela direita com 20,00 m com o **Lote 01** e pela esquerda em 20,00 m com o **Lote 03** da mesma quadra.

Lote 03 - Área de 200,00 m² tendo frente com 10,00 m para a **Rua Gabriel Borges**, fundos de 10,00 m com **Área remanescente**, divisando pela direita com 20,00 m com o **Lote 02** e pela esquerda em 20,00 m com o **Lote 04** da mesma quadra.

Lote 04 - Área de 200,00 m² tendo frente com 10,00 m para a **Rua Gabriel Borges**, fundos de 10,00 m com **Área remanescente**, divisando pela direita com 20,00 m com o **Lote 03** e pela esquerda em 20,00 m com o **Lote 05** da mesma quadra.

Lote 05 - Área de 200,00 m² tendo frente com 10,00 m para a **Rua Gabriel Borges**, fundos de 10,00 m com **Área remanescente**, divisando pela direita com 20,00 m com o **Lote 04** e pela esquerda em 20,00 m com o **Lote 06** da mesma quadra.

Lote 06 - Área de 290,00 m² tendo frente com 8,05 m mais 2,55 m (alinhamento irregular) para a **Rua Gabriel Borges**, fundos de 10,00 m com **Área remanescente**, divisando pela direita com 20,00 m com o **Lote 05** e pela esquerda em 20,00 m com o **Lote 07** da mesma quadra.


Gilberto Gomes de Sousa
Prefeito Municipal
Minas Novas - MG



PREFEITURA MUNICIPAL DE MINAS NOVAS

Rua "Getúlio Vargas", 158-B - Centro
CEP: 39.650-000 – Minas Novas (MG)
Fone: (33) 3764-1104 – Fax: (33) 3764-1252
E-mail: pmmn@uai.com.br

Lote 07 - Área de 200,00 m² tendo frente com 10,00 m para a **Rua Gabriel Borges**, fundos de 10,00 m com **Área remanescente**, divisando pela direita com 20,00 m com o **Lote 06** e pela esquerda em 20,00 m com o **Lote 08** da mesma quadra.

Lote 08 - Área de 200,00 m² tendo frente com 10,00 m para a **Rua Gabriel Borges**, fundos de 10,00 m com **Área remanescente**, divisando pela direita com 20,00 m com o **Lote 07** e pela esquerda em 20,00 m com **Área remanescente**.

Quadra 09

Lote 01 - Área de 200,00 m² tendo frente com 10,00 m para a **Travessa Gabriel Borges**, fundos de 10,00 m com **Área remanescente**, divisando pela direita com 20,00 m com o **Lote 02** e pela esquerda em 20,00 m com **Faixa de servidão**.

Lote 02 - Área de 200,00 m² tendo frente com 10,00 m para a **Travessa Gabriel Borges**, fundos de 10,00 m com **Área remanescente**, divisando pela direita com 20,00 m com o **Lote 03** e pela esquerda em 20,00 m com o **Lote 03** da mesma quadra.

Lote 03 - Área de 200,00 m² tendo frente com 10,00 m para a **Travessa Gabriel Borges**, fundos de 10,00 m com **Área remanescente**, divisando pela direita com 20,00 m com o **Lote 03** e pela esquerda em 6,00 m com **Lote de Gil Severiano**, mais 12,00 m com o **Lote de Maria Alice**, mais 2,00 m com o **Lote de Manoel Ivânio**.

AMPLIAÇÃO LOTEAMENTO BAIRRO DOMINGOS MOTA

ÁREAS DAS QUADRAS

QUADRAS	Nº DE LOTES	ÁREA	USO
L	03	600,00 m ²	Residencial / Comercial
Q	05	1.232,70 m ²	Equip. Urbanos (04 Lotes) / Área Verde (01 lote)
R	01	280,00 m ²	Residencial / Comercial
S	05	1.000,00 m ²	Residencial / Comercial
T	05	1.250,00 m ²	Equip. Urbanos (03 Lotes) / Residencial/Comercial
U	07	1.450,00 m ²	Residencial / Comercial
V	01	700,00 m ²	Área Verde
01	02	403,12 m ²	Residencial / Comercial
02	12	2.525,00 m ²	Residencial / Comercial
03	09	1969,00 m ²	Residencial / Comercial
04	03	600,00 m ²	Residencial / Comercial
05	03	600,00 m ²	Residencial / Comercial
06	03	600,00 m ²	Residencial / Comercial
07	06	1.200,00 m ²	Residencial / Comercial
08	08	1.690,00 m ²	Residencial / Comercial
09	03	600,00 m ²	Residencial / Comercial
ÁREA TOTAL QUADRAS		16.699,82 m ²	

Gilberto Gomes de Sousa
Prefeito Municipal
Minas Novas - MG



PREFEITURA MUNICIPAL DE MINAS NOVAS

Rua "Getúlio Vargas", 158-B - Centro
CEP: 39.650-000 – Minas Novas (MG)
Fone: (33) 3764-1104 – Fax: (33) 3764-1252
E-mail: pmmn@uai.com.br

ÁREA DAS RUAS / VIAS PÚBLICAS

RUA	ÁREA	SITUAÇÃO
RUA ELIAS MOTA	2.362,43 m ²	Extensão
TRAVESSA ELIAS MOTA	345,76 m ²	Incorporação
RUA A	218,00 m ²	Incorporação
RUA B	400,00 m ²	Incorporação
RUA ANTONIO CHOFEUR	1.274,71	Extensão
RUA BELA VISTA	640,75 m ²	Incorporação
RUA JATOBÁ	540,00 m ²	Incorporação
RUA GABRIEL BORGES	886,36 m ²	Extensão
TRAVESSA GABRIEL BORGES	249,57 m ²	Incorporação
ÁREA TOTAL	6.917,58 m²	

Art. 2º - As ruas "A" e "B" passam a ser nominadas por Rua "Rubem Leite Costa" e Monsenhor "Antônio Mendes Nogueira", após aprovação e sanção dos projetos em trâmite pelo Poder Legislativo. Continuam como expresso no Decreto as nomeações das Travessas "Gabriel de Sousa Borges" e "Elias Mota".

Art. 3º - No prazo estabelecido na Legislação Federal, os contribuintes acima identificados farão o registro do loteamento (ampliação) no Cartório de Registro de Imóveis da Comarca.

Art. 4º - Para todos os efeitos, fica fazendo parte integrante do presente Decreto, o desenho anexo contendo a divisão do loteamento.

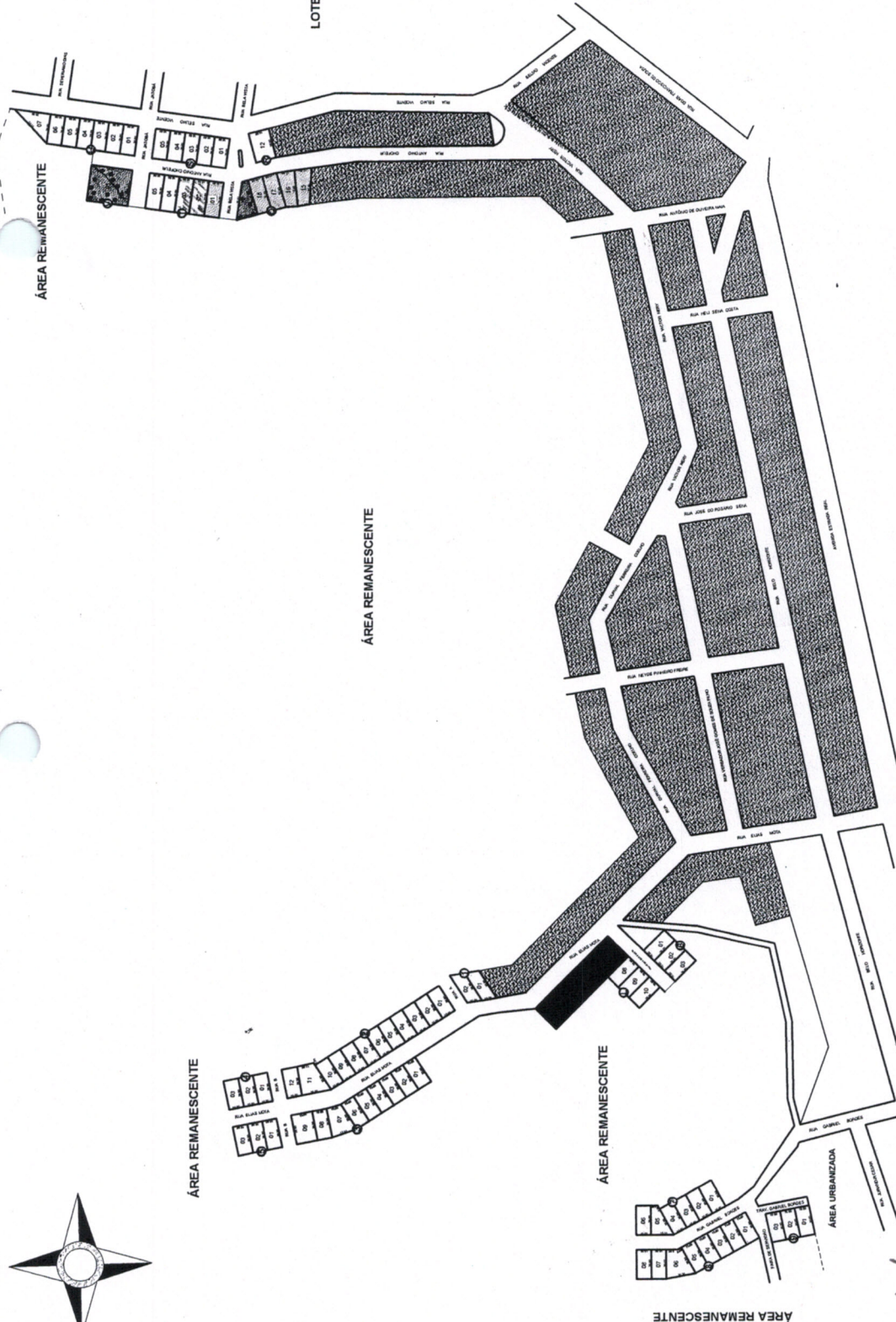
Art. 5º - Este Decreto entra em vigor na data de sua publicação, revogadas as disposições em contrário.

Minas Novas, 14 de Novembro de 2014.


Gilberto Gomes de Sousa
Prefeito Municipal



LOTEAMENTO BAIRRO PRIMAVERA



LEGENDA

- EQUIPAMENTOS URBANOS
- ÁREA VERDE
- LIMITE DNMSA

LOTEAMENTO: DOMÍNGOS MOTA - EXTENSÃO

DISCRIMINAÇÃO DAS QUADRAS / ÁREA

QUADRA	1	2	3	4	5	6	7	8	9				
1	200,00	200,00	200,00	200,00	200,00	200,00	200,00	200,00	200,00				
2	200,00	200,00	200,00	200,00	200,00	200,00	200,00	200,00	200,00				
3	200,00	200,00	200,00	200,00	200,00	200,00	200,00	200,00	200,00				
4	200,00	200,00	200,00	200,00	200,00	200,00	200,00	200,00	200,00				
5	200,00	200,00	200,00	200,00	200,00	200,00	200,00	200,00	200,00				
6	200,00	200,00	200,00	200,00	200,00	200,00	200,00	200,00	200,00				
7	200,00	200,00	200,00	200,00	200,00	200,00	200,00	200,00	200,00				
8	200,00	200,00	200,00	200,00	200,00	200,00	200,00	200,00	200,00				
9	200,00	200,00	200,00	200,00	200,00	200,00	200,00	200,00	200,00				
10	200,00	200,00	200,00	200,00	200,00	200,00	200,00	200,00	200,00				
11	200,00	200,00	200,00	200,00	200,00	200,00	200,00	200,00	200,00				
12	200,00	200,00	200,00	200,00	200,00	200,00	200,00	200,00	200,00				
13	200,00	200,00	200,00	200,00	200,00	200,00	200,00	200,00	200,00				
14	200,00	200,00	200,00	200,00	200,00	200,00	200,00	200,00	200,00				
15	200,00	200,00	200,00	200,00	200,00	200,00	200,00	200,00	200,00				
16	200,00	200,00	200,00	200,00	200,00	200,00	200,00	200,00	200,00				
17	200,00	200,00	200,00	200,00	200,00	200,00	200,00	200,00	200,00				
18	200,00	200,00	200,00	200,00	200,00	200,00	200,00	200,00	200,00				
19	200,00	200,00	200,00	200,00	200,00	200,00	200,00	200,00	200,00				
TOTAL M ²	680,00	280,00	1.320,00	1.450,00	700,00	410,00	2.325,00	1.960,00	680,00	1.300,00	1.680,00	600,00	6.765,71
T. LOTES	3	1	5	5	2	1	2	9	3	3	3	3	78

DESCRIÇÃO	ÁREA	% OCUPAÇÃO	NP DE LOTES
ÁREA TOTAL DAS QUADRAS	16.026,91	70,20%	76
ÁREA LÍQUIDA DAS QUADRAS	13.984,20	58,82%	67
EQUIPAMENTOS URBANOS	1.750,00	10,49%	7
ÁREA VERDE	932,71	5,59%	2
ÁREAS DE VIAS PÚBLICAS	7.060,83	29,73%	-
ÁREAS PÚBLICAS TOTAIS	9.743,54	41,05%	-
ÁREA TOTAL DO LOTEAMENTO	23.237,74	100,00%	-

PROJETO LOTEAMENTO

OBRA: APLICAÇÃO - LOTEAMENTO BAIRRO DOMÍNGOS MOTA
 MUNICÍPIO: MINAS NOVAS - MG

PROPRIETÁRIO: DOMÍNGOS MOTA
 CNPJ: 08.222.888/0001-00
 CEF: 40.817.216-8

PROJETADEIRO: GILBERTO GOMES DE SOUSA
 CREA: 018.784/01-4

RESP. TÉCNICO: GILBERTO GOMES DE SOUSA
 CREA: 018.784/01-4

RESP. EXECUÇÃO: _____

DATA: 01.10.2014
 ESCALA: 1:500

TÍTULO: APLICAÇÃO DO LOTEAMENTO BAIRRO DOMÍNGOS MOTA
 ÁREA: 23.237,74 m²

FRANCA: _____

PREFEITURA MUNICIPAL DE MINAS NOVAS
 Aprovado em:

Gilberto Gomes de Sousa
 Prefeito Municipal
 Minas Novas - MG

23/10/2014 - BANCO DO BRASIL - 10:53:31
109715029 0059

MUNICIPAL DE MINAS NOVAS

DAM

NÚMERO GUIA
01-0000005596-01

1ª VIA CONTRIBUINTE

COMPROVANTE DE PAGAMENTOS COM COD.BARRA

30S TEODOLINO COSTA MOTA

CÓDIGO

23838

CPF/CNPJ

201.157.766-72

CIDADE

MINAS NOVAS/MG

Convenio PREF MUN MINAS NOVAS
Codigo de Barras 8162000050-2 19392681201-0
41023010000-1 55960100000-8
Data do pagamento 23/10/2014
Valor em Dinheiro 5,019,39
Valor em Cheque 0,00
Valor Total 5,019,39

9.650-000

PROCESSAMENTO

VENCIMENTO

23/10/2014

23/10/2014

RECEITA

SIGLA

VALOR

1.1.2.2.99.00

TXA/LOTE

4.991,02

1.1.2.2.99.00

TXAVIS

23,65

DOMINGOS MOTA.

1.1.2.2.99.00

TXAEXP

4,72

JUROS(+)
MULTA(+)
CORREÇÃO(+)
DESCONTO(-)

TOTAL

5.019,39

81620000050-2 19392681201-0 41023010000-1 55960100000-8



AUTENTICAÇÃO MECÂNICA



PREFEITURA MUNICIPAL DE MINAS NOVAS

DAM

NÚMERO GUIA
01-0000005596-01

2ª VIA PREFEITURA

NOME OU RAZÃO SOCIAL

JOSE LAIRTON DE OLIVEIRA E DOMINGOS TEODOLINO COSTA MOTA

CÓDIGO

23838

CPF/CNPJ

201.157.766-72

ENDEREÇO

AV ISRAEL PINHEIRO 330 SAUDADE 39.650-000

CIDADE

MINAS NOVAS/MG

PARCELA

1 - ÚNICA

EXERCÍCIO

2014

PROCESSAMENTO

23/10/2014

VENCIMENTO

23/10/2014

RECEITA

SIGLA

VALOR

1.1.2.2.99.00

TXA/LOTE

4.991,02

1.1.2.2.99.00

TXAVIS

23,65

TRIBUTO PRINCIPAL

TAXA DE LICENÇA PARA LOTEAMENTO

OBSERVAÇÕES

REFERENTE A TAXA DE LOTEAMENTO DOMINGOS MOTA.

1.1.2.2.99.00

TXAEXP

4,72

JUROS(+)
MULTA(+)
CORREÇÃO(+)

TOTAL

5.019,39

81620000050-2 19392681201-0 41023010000-1 55960100000-8



AUTENTICAÇÃO MECÂNICA