



PREFEITURA MUNICIPAL DE MINAS NOVAS.

DECRETO Nº 48, de 13 de agosto de 2018.

Declara **Situação de Emergência** nas áreas do Município afetadas, por **ESTIAGEM - 14110**.

O Senhor Aécio Guedes, Prefeito (a) do município de Minas Novas, localizado no estado de Minas Gerais, no uso de suas atribuições legais, conferidas pela Lei Orgânica Municipal e pelo Inciso VI do artigo 8º da Lei Federal nº 12.608, de 10 de abril de 2012.

CONSIDERANDO:

I -- Que houve exaurimento hídrico sazonal e temporal durante os meses de maio a julho em todo o município;

II- Que em decorrência dos seguintes danos: comprometimento da disponibilidade normal de água para consumo humano da população rural. Houve redução significativa dos níveis das águas superficiais (redução ou secamento de importantes rios, riachos, lagos e açudes) e de águas subterrâneas;

III - Que o parecer da Coordenadoria Municipal de Defesa Civil - COMDEC, relatando a ocorrência deste desastre é favorável à declaração de **Situação de Emergência**.

DECRETA:

Art. 1º. Fica declarada **Situação de Emergência** nas áreas do município contidas no Formulário de Informações do Desastre - FIDE e demais documentos anexos a este Decreto, em virtude do desastre classificado e codificado como **ESTIAGEM - 14110**, conforme IN/MI nº 02/2016.

À PUBLICAÇÃO
Minas Novas, 13/08/2018

Fátima de Lourdes Martins Almeida
PRESIDENTE

CARTEIRA MUN. MINAS NOVAS 13/AGO/2018 11:23 000000692



PREFEITURA MUNICIPAL DE MINAS NOVAS

Rua Getúlio Vargas, 158 - 2º Andar - Centro

CEP: 39.650-000 - Minas Novas - MG - Fone: (33) 3764-1147-

Telefax compras: (33) 3764-1147E-mail: gabinete@minasnovas.mg.gov.br

Art. 2º. Autoriza-se a mobilização de todos os órgãos municipais para atuarem sob a coordenação do COMDEC, nas ações de resposta ao desastre e reabilitação do cenário e reconstrução.

Art. 3º. Autoriza-se a convocação de voluntários para reforçar as ações de resposta ao desastre e realização de campanhas de arrecadação de recursos junto à comunidade, com o objetivo de facilitar as ações de assistência à população afetada pelo desastre, sob a coordenação do COMDEC.

Art. 4º. Com base no Inciso IV do artigo 24 da Lei nº 8.666 de 21.06.1993, sem prejuízo das restrições da Lei de Responsabilidade Fiscal (LC 101/2000), ficam dispensados de licitação os contratos de aquisição de bens necessários às atividades de resposta ao desastre, de prestação de serviços e de obras relacionadas com a reabilitação dos cenários dos desastres, desde que possam ser concluídas no prazo máximo de cento e oitenta dias consecutivos e ininterruptos, contados a partir da caracterização do desastre, vedada a prorrogação dos contratos.

Art. 5º. Este Decreto entra em vigor na data de sua publicação.

REGISTRE-SE, PUBLIQUE-SE, CUMPRA-SE.

Gabinete do Prefeito, aos 13 dias do mês de agosto de 2018.

Aécio Guedes Soares

Prefeito Municipal



Ofício nº 78

Minas Novas, 13 de agosto de 2018.

A Vossa Excelência o Senhor
Renato Newton Ramlow
Secretário Nacional de Proteção e Defesa Civil
Esplanada dos Ministérios, Bloco E, 7º Andar - Brasília - DF
CEP: 70067-901
Telefone: (61) 2034-5869

Assunto: Solicitação de reconhecimento federal de situação de emergência.

Senhor Secretário,

1. Por meio do Decreto nº 48, de 13 agosto de 2018, o Chefe do Executivo Municipal declarou situação de emergência nas áreas do município de Minas Novas, discriminadas no Formulário de Informações do Desastre - FIDE.

2. Com base nas informações constantes no sistema S2ID e atendendo ao que preceitua os incisos I a III do §1º do artigo 6º da Instrução Normativa nº 2/2016, do Ministério da Integração Nacional, seguem as informações sobre o desastre:

- i) 13/08/2018 - ESTIAGEM - 14110
- ii) A ausência de chuvas em todo município teve efeitos negativos no ciclo de desenvolvimento das plantas afetando a produção agropecuária, com redução expressiva da produção de grãos, perda significativa de peso do rebanho e o comprometimento da disponibilidade de água para consumo humano, afetando 18.210 habitantes da zona rural, conseqüentemente, sendo forçados a migrarem para os centros urbanos. As conseqüências desta mudança recaem sobre o município que, com poucos recursos que recebe, não tem conseguido atender as demandas apresentadas;
- iii) Uso de 1(um) Caminhão-pipa da Prefeitura Municipal para distribuição de água para as famílias atingidas e emprego de 1 Pá Carregadeira do próprio município para construção de barraginhas;



PREFEITURA MUNICIPAL DE MINAS NOVAS
Rua Getúlio Vargas, 158 - 2º Andar - Centro
CEP: 39.650-000 - Minas Novas -- MG - Fone: (33) 3764-1147-
Telefax compras: (33) 3764-1147 E-mail: gabinete@minasnovas.mg.gov.br

iv) Solicitamos o auxílio de Caminhões-pipa, cestas básicas e o respectivo amparo legal.

3. Dessa forma, **solicita-se o reconhecimento federal** da situação de anormalidade declarada.

Atenciosamente,

Aécio Guedes Soares
Prefeito Municipal



PREFEITURA MUNICIPAL DE MINAS NOVAS
COORDENADORIA MUNICIPAL DE DEFESA CIVIL - COMDEC

PARECER TÉCNICO Nº: 01

Interessado: Prefeitura Municipal de Minas Novas

Assunto: Decretação e reconhecimento de situação de emergência

Referência: DECRETO Nº 48, de 13 de agosto de 2018.

Desastre: Situação de Emergência - ESTIAGEM – 14110.

DAS CONSIDERAÇÕES INICIAIS

Em todo município, a estiagem – 14110 que ocorreu durante os meses de maio a julho de 2018, teve efeitos negativos no ciclo de desenvolvimento das plantas afetando na produção agropecuária, com redução expressiva da produção de grãos, perda significativa de peso do rebanho e a falta de água para abastecimento e o consumo humano na maioria das comunidades rurais.

DA DESCRIÇÃO DOS DANOS MATERIAIS

Infraestrutura ou imóvel afetado	Tipo de dano	Nº danificados	Nº destruídos	Breve descrição do dano
Poços do distrito de Baixa Quente	Poço seco	3	0	Provocada por estiagem
Poços do distrito de Lagoa Grande	Poço seco	6	0	Provocada por estiagem
Poços do distrito de Cruzinha	Poço seco	2	0	Provocada por estiagem
Poços do distrito de Ribeirão da Folha	Poço seco	4	0	Provocada por estiagem
Poços da região do cinturão em volta da cidade	Poço seco	8	0	Provocada por estiagem



PREFEITURA MUNICIPAL DE MINAS NOVAS
COORDENADORIA MUNICIPAL DE DEFESA CIVIL - COMDEC

Infraestrutura ou imóvel afetado	Tipo de dano	Nº danificados	Nº destruídos	Breve descrição do dano
Açudes do distrito de Baixa Quente	secos	55	0	Provocada por estiagem
Açudes do distrito de Lagoa Grande	secos	73	0	Provocada por estiagem
Açudes do distrito de Cruzinha	secos	40	0	Provocada por estiagem
Açudes do distrito de Ribeirão da Folha	secos	20	0	Provocada por estiagem
Açudes da região do cinturão em volta da cidade	secos	115	0	Provocada por estiagem

Infraestrutura ou imóvel afetado	Tipo de dano	Nº danificados	Nº destruídos	Breve descrição do dano
Córregos do distrito de Baixa Quente	secos	20	0	Provocada por estiagem
Córregos do distrito de Lagoa Grande	secos	30	0	Provocada por estiagem
Córregos do distrito de Cruzinha	secos	10	0	Provocada por estiagem
Córregos do distrito de Ribeirão da Folha	secos	15	0	Provocada por estiagem
Córregos da região do cinturão em volta da cidade	secos	50	0	Provocada por estiagem



PREFEITURA MUNICIPAL DE MINAS NOVAS
COORDENADORIA MUNICIPAL DE DEFESA CIVIL - COMDEC

Infraestrutura ou imóvel afetado	Tipo de dano	Nº danificados	Nº destruídos	Breve descrição do dano
Rios do distrito de Baixa Quente	Baixo nível	1	0	Provocada por estiagem
Rios da região do cinturão em volta da cidade	Baixo nível	1	0	Provocada por estiagem
Rios do distrito de Lagoa	Baixo nível	1	0	Provocada por estiagem

DA ANÁLISE:

- a) Houve comprometimento da disponibilidade normal de água para consumo humano para 18.210 habitantes que correspondem a e 57,14% da população. Houve redução significativa dos níveis das águas superficiais (redução ou secamento de importantes rios, riachos, lagos e açudes) e de águas subterrâneas.
- b) Com a diminuição da disponibilidade de águas superficiais, há o conseqüentemente aumento da concentração de poluentes nos corpos d'água que são acessados por humanos e animais. Já a diminuição da humidade do ar pré-dispõe as matas a queimadas.
- c) Segundo relatório técnico da EMATER de 13/07/2018, a baixa precipitação e a irregularidade na distribuição de chuvas afetaram os diferentes ciclos de desenvolvimento das lavouras, em especial no período da floração, fase crítica, com maiores exigências hídricas das plantas. Houve significativo comprometimento na produção de grãos, tendo prejuízos de R\$ 2.400.000,00 com café, R\$ 780.000,00 com milho, R\$ 600.000,00 com feijão, R\$ 1.700.000,00 com mandioca, R\$ 1.750.000,00 com cana-de-açúcar, R\$ 936.000,00 com olerícolas/frutíferas, R\$ 1.900.000,00 com leite, totalizando R\$ 10.066.000,00.
- d) É necessário o emprego de mais quatro Caminhões-pipa para atendimento das famílias recentemente atingidas e que, por motivos diversos, não estão sendo atendidas.



PREFEITURA MUNICIPAL DE MINAS NOVAS
COORDENADORIA MUNICIPAL DE DEFESA CIVIL - COMDEC

DA CONCLUSÃO

Com base na avaliação criteriosa das informações apresentadas nos documentos, conclui-se que os requisitos estabelecidos na IN/MI nº 02/2016 para a decretação de situação de emergência foram cumpridos.

Desta forma, sugere-se a decretação de situação de emergência, e posterior remessa da documentação ao Secretário Nacional de Proteção e Defesa Civil para fins de reconhecimento da Situação de Emergência declarada no município, caso haja necessidade de ajuda complementar por parte do Governo Federal ou a concessão de algum direito ou benefício que tenham, como um dos critérios, o reconhecimento federal.

É o parecer.

Minas Novas, 13 de agosto de 2018.

Guilherme Antônio Leão
Coordenadoria Municipal de Defesa Civil - COMDEC

RELATÓRIO DE PERDAS CAUSADAS PELA ESTIAGEM NO MUNICÍPIO DE
MINAS NOVAS – MG- SAFRA 2017/2018

A Agricultura Familiar compreende uma das mais importantes atividades econômicas e sociais do município de Minas Novas. A maior parte da população encontra-se no meio urbano, com aproximadamente um percentual de 70% residem no meio rural. Sendo a arrecadação do município em torno de aposentadorias, e funcionalismo público, com o fortalecimento do campo e às atividades agropecuárias, compreenderá maiores equilíbrios econômicos sociais para o município. No entanto, fatores climáticos adversos, através de distribuição irregular de chuvas, interferiram no crescimento e a capacidade do desenvolvimento produtivo, na fase de maiores demanda de água das plantas cultivadas, além de repercutir negativamente com a produção animal de forma direta e indireta. As perdas da produção estimadas foram de aproximadamente 40%, conforme visitas de campo, entrevistas com os Agricultores Familiares, e da percepção através de avaliação através do levantamento de renda agropecuária dos agricultores familiares, para a emissão de DAP. (Declaração de Aptidão ao Pronaf). Para tanto, requer maiores intervenções de forma urgente, por meio de realização de políticas públicas, evitando-se maiores transtornos à vida econômica e social da população, com proporções ainda bem maiores a do quadro atual, com situações críticas.

PRINCIPAIS PREJUÍZOS:

PRINCIPAIS PRODUTOS	PREJUÍZOS (R\$)
CAFÉ	2.400.000,00
MILHO	780.000,00
FEIJÃO	600.000,00
MANDIOCA	1.700.000,00
CANA- DE- AÇÚCAR	1.750.000,00
OLERÍCOLAS/ FRUTÍFERAS	936.000,00
LEITE	1.900.000,00
Total	10.066.000,00

Minas Novas, 13 de Julho de 2018

Joel Lima da Fonseca
EMATER – MG
Minas Novas MG

EMATER – MG
Joel Lima da Fonseca
Engenheiro Agrônomo
CREA: 63002/D



Formulário de Informações do Desastre - FIDE

1. Identificação

UF:	Município: MINAS NOVAS MG		
População (Habitantes):	PIB (Anual):	Orçamento (Anual):	Arrecadação (Anual):
RS	RS	RS	RS
Receita Corrente Líquida - RCL			
Total Anual: R\$		Média Mensal: R\$	

2. Tipificação

COBRADE	Denominação (Tipo ou Subtipo)
	ESTIAGEM PROLONGADA

3. Data de Ocorrência

Dia	Mês	Ano	Horário
13	07	2018	

4. Área Afetada/Tipo de Ocupação

	Não Existe/ Não Afetada	Urbana	Rural	Urbana e Rural
Residencial				
Comercial				
Industrial				
Agrícola				
Pecuária			X	
Extrativismo Vegetal			X	
Reserva Florestal ou APA				
Mineração				
Turismo e Outras				

Descrição das Áreas Afetadas (Especificar se Urbana e/ou Rural): PERDAS SIGNIFICATIVAS DA PRODUÇÃO AGROPECUÁRIA, DEVIDAMENTE DEVIDAS A SECAS PROLONGADAS, NO PERÍODO DE MAIOR DEMANDA DE ÁGUA PELAS PLANTAS CULTIVADAS, RESULTANDO NUMA PERDA SUBSTANCIAL DE PRODUÇÃO, ALÉM DE AFETAR ATIVIDADES ECONÔMICAS E SOCIAIS.

5. Causas e Efeitos do Desastre - Descrição do Evento e Suas Características

DEVIDO À OCORRÊNCIA DA FAZTA DE CHUVA COMPREENDENDO O PERÍODO DE MAIORES EXIGÊNCIAS DE ÁGUA PELAS PLANTAS, O MUNICÍPIO TEVE MAIORES PERDAS DA ATIVIDADE AGROPECUÁRIA, COM PERDAS SIGNIFICATIVAS DA PRODUÇÃO AGROPECUÁRIA FAMILIAR RESPONSÁVEL PELA DINÂMICA ECONÔMICA E SOCIAL DO MUNICÍPIO.

6. Danos Humanos, Materiais ou Ambientais

6.1 – Danos Humanos	Tipo	Nº de Pessoas
	Mortos	
	Feridos	
	Enfermos	
	Desabrigados	
	Desalojados	
	Desaparecidos	
	Outros Afetados	
Total de Afetados		

Descrição dos Danos Humanos:

6.2 – Danos Materiais	Tipo	Quantidades Destruidas	Quantidades Danificadas	Valor (R\$)
	Unidades Habitacionais			
	Instalações Públicas de Saúde			
	Instalações Públicas de Ensino			
	Instalações Públicas Prestadoras de Outros Serviços			
	Instalações Públicas de Uso Comunitário			
Obras de Infra-Estrutura Pública				

Descrição dos Danos Materiais:

SMATER - MC.
 Arq. Lina da Fonseca
 Engenheira Agrônoma
 CREA: 89077

6.3 – Danos Ambientais	Tipo	População do Município Atingida
	Contaminação do Ar	<input type="checkbox"/> 0 a 5% <input type="checkbox"/> 5 a 10% <input checked="" type="checkbox"/> 10 a 20% <input type="checkbox"/> Mais de 20%
	Contaminação da Água	<input type="checkbox"/> 0 a 5% <input type="checkbox"/> 5 a 10% <input type="checkbox"/> 10 a 20% <input checked="" type="checkbox"/> Mais de 20%
	Contaminação do Solo	<input checked="" type="checkbox"/> 0 a 5% <input type="checkbox"/> 5 a 10% <input type="checkbox"/> 10 a 20% <input type="checkbox"/> Mais de 20%
	Diminuição ou Exaurimento Hídrico	<input type="checkbox"/> 0 a 5% <input type="checkbox"/> 5 a 10% <input type="checkbox"/> 10 a 20% <input checked="" type="checkbox"/> Mais de 20%
	Incêndio em Parques, APA's ou APP's	Área Atingida
<input checked="" type="checkbox"/> Até 40% <input type="checkbox"/> Mais de 40%		

Descrição dos Danos Ambientais: NO PERÍODO EM QUE HOVE O PROLONGAMENTO DE ESTIAGEM, HOVE PARA LISAÇÃO CRESCIMENTO DAS PLANTAS, REDUÇÃO PRODUÇÃO ANIMAL E BAIXOS NÍVEIS HÍDRICO DOS MANANCIAIS.

7. Prejuízos Econômicos Públicos e Privados		
7.1 - Prejuízos Econômicos Públicos	Serviços Essenciais Prejudicados	Valor Para Restabelecimento (R\$)
	Assistência Médica, Saúde Pública e Atendimento de Emergências Médicas	
	Abastecimento de Água Potável	
	Esgoto de Águas Pluviais e Sistema de Esgotos Sanitários	
	Sistema de Limpeza Urbana e de Recolhimento e Destinação do Lixo	
	Sistema de Desinfestação/Desinfecção do Habitat/Controle de Pragas e Vetores	
	Geração e Distribuição de Energia Elétrica	
	Telecomunicações	
	Transportes Locais, Regionais e de Longo Curso	
	Distribuição de Combustíveis, Especialmente os de Uso Doméstico	
	Segurança Pública	
	Ensino	
Valor Total dos Prejuízos Públicos		
Descrição dos Prejuízos Econômicos Públicos: DEVIDO A BAIXA CAPACIDADE PRODUATIVA, ACENTUADOS COM O PERÍODO DE SECA PROLONGADA, AFETOU O MERCADO LOCAL E A PERSPECTIVA DE CRESCIMENTO ECONÔMICO E SOCIAL, EM ESPECIAL A CAPACIDADE DE GERAÇÃO DE EMPREGOS E REVENHOS.		
7.2 - Prejuízos Econômicos Privados	Setores da Economia	Valor (R\$)
	Agricultura	
	Pecuária	
	Indústria	
	Comércio	
	Serviços	
Valor Total dos Prejuízos Privados		
Descrição dos Prejuízos Econômicos Privados: DIMINUIÇÃO SIGNIFICATIVA DA PRODUÇÃO, AFETANDO DIRETAMENTE O SETOR AGROPECUÁRIO PRODUTIVO A CAPACIDADE EMPREENDEDORA, DE DESENVOLVIMENTO E CRESCIMENTO.		

8. Instituição Informante					
Nome da Instituição: EMATER - MG			Nome do Responsável:		
Endereço: RUA SEBASTIAO LEMOS					
CEP: 39650-000					
E-mail: minas.novas@emater.mg.gov.br					
Cargo: EXTENSIONISTA AGROPECUÁRIO II	Assinatura e Carimbo	Telefones: (31) 3764-1125 (31) 99167-4646	Dia 13	Mês 07	Ano 2018

9. Instituições Informadas	SIM	NÃO
Órgão Estadual de Defesa Civil		
Secretaria Nacional de Defesa Civil - Sedec		

Secretaria Nacional de Defesa Civil - Sedec	Cenad/Reconhecimento:	(061) 3214-0631
Setor Bancário Norte, Quadra 02, Lote 11, Edifício Apex-Brasil	Cenad/Reconhecimento:	(061) 3214-0633
CEP: 70.040-020 - Brasília/DF	Cenad/Geral:	(061) 3214-0600
E-mail: cenad@defesacivil.net	Sedec/Gabinete:	(061) 3414-5869



PREFEITURA MUNICIPAL DE MINAS NOVAS
Rua Getúlio Vargas, 158 - 2ª Andar - Centro
CEP: 39.650-000 - Minas Novas - MG - Fone: (33) 3764-1147-
Telefax compras: (33) 3764-1147 E-mail: gabinete@minasnovas.mg.gov.br

RELATÓRIO FOTOGRÁFICO



Rio Fanado (Principal rio do município).

Data: 14/07/2018



Rio Capivari (Um dos principais rios do município).

Data: 15/07/2018



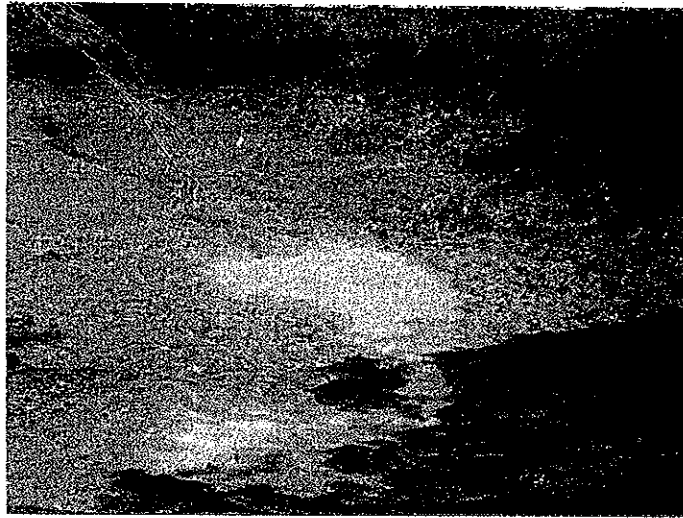
Ribeirão Bom Sucesso (principal afluente do Rio Fanado).

Data: 15/07/2018



Barraginha na comunidade de Buriti Boa Vista. A situação se agrava durante esse período com o aumento do número de barraginhas secando devido à seca e estiagem.

Data: 20/07/2018



Córrego Macaúbas na comunidade de Buriti Boa Vista.

Data: 20/07/2018



Barraginha seca na comunidade de Bemposta

Data: 20/07/2018




PREFEITURA MUNICIPAL DE MINAS NOVAS

Rua Getúlio Vargas, 158 - 2º Andar - Centro
CEP: 39.650-000 - Minas Novas - MG - Fone: (33) 3764-1147-
Telefax compras: (33) 3764-1147 E-mail: gabinete@minasnovas.mg.gov.br



Plantação de milho mal desenvolvida devido ao estresse hídrico.

Data: 06/05/2018




Abastecimento de água com caminhão-pipa na comunidade de Beira do Fanado.

Data: 10/07/2018



Abastecimento de água com caminhão-pipa na comunidade de Capoeirinha.
Data: 11/07/2018



Abastecimento de água com caminhão-pipa na comunidade do Córrego da Helena.
Data: 16/07/2018



PREFEITURA MUNICIPAL DE MINAS NOVAS

Rua Getúlio Vargas, 158 - 2º Andar - Centro

CEP: 39.650-000 - Minas Novas - MG - Fone: (33) 3764-1147-

Telefax compras: (33) 3764-1147 E-mail: gabinete@minasnovas.mg.gov.br



Abastecimento de água com caminhão-pipa na comunidade do Papagaio.

Data: 19/07/2018