



## PREFEITURA MUNICIPAL DE MINAS NOVAS

Rua Getúlio Vargas, 158 B – 2º Andar – Centro.

CEP: 39.650-000 – Minas Novas (MG)

Fone: (33) 3764-1104 – Fax: (33) 3764-1252

E-mail: [compras.pmmn@rznet.com.br](mailto:compras.pmmn@rznet.com.br)

CÂMARA MUNICIPAL DE MINAS NOVAS

PROTOCOLO Nº 2010

DATA 19/12/10

ASSINATURA DO RESPONSÁVEL

### LEI 1702 DE 30 DE DEZEMBRO DE 2009.

“Dispõe sobre denominação de ruas e dá outras providências.”

O povo do Município de Minas Novas - MG, através de seus representantes legais, aprova e eu, Prefeito Municipal, sanciono a seguinte lei:

**Art. 1º** - As ruas do Distrito de Lagoa Grande de Minas Novas, constantes dos croquis em anexo, partes integrantes da presente, passarão a denominar-se, oficialmente, de:

**I – Rua Vera Cruz”;**

**II- Rua “São José” ;**

**III-Rua “ São Lucas”;**

**IV- Rua Thiago Santana”;**

**V- Rua “Davi Pinheiro”;**

**VI-Rua “Izabel Soares Rodrigues”;**

**VII-Rua “Luiz Alves de Macedo”;**

**VIII-Rua “Leandro Alves de Macedo”**

**IX-Rua “José Rodrigues”;**

**X-Rua da “Saudade” e**

**XI-Rua “Bandeirantes”.**

**Art.2º** - Fica o poder executivo autorizado a confeccionar placas com as novas denominações e comunicar à EBCT, CEMIG, COPASA , TELEMAR e outros órgãos públicos.

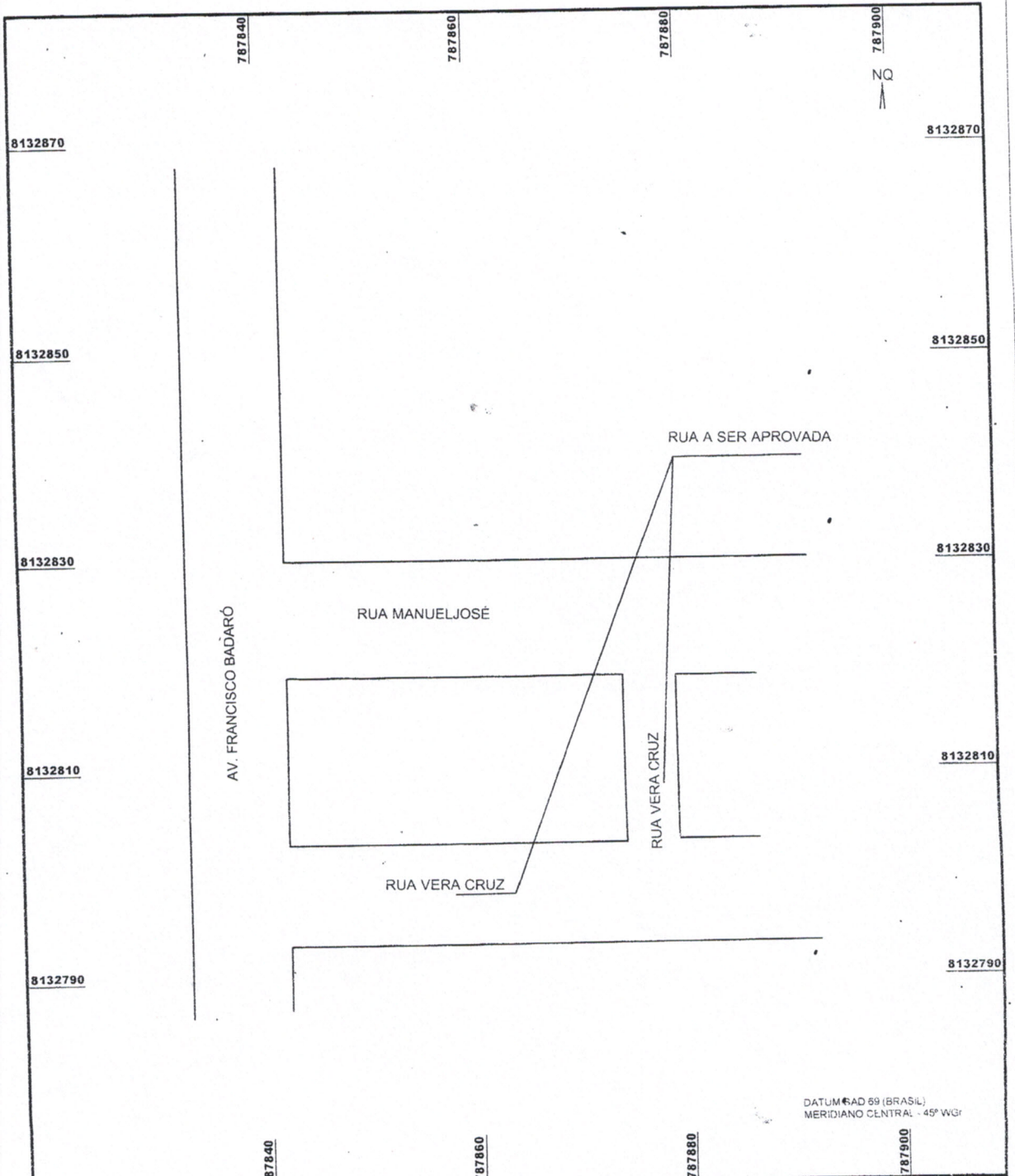
**Art. 3º** - Revogadas as disposições em contrário esta lei entra em vigor na data de sua publicação.

Minas Novas 30 de Dezembro de 2009.


**JOSE HENRIQUE GOMES XAVIER.**

Prefeito Municipal.

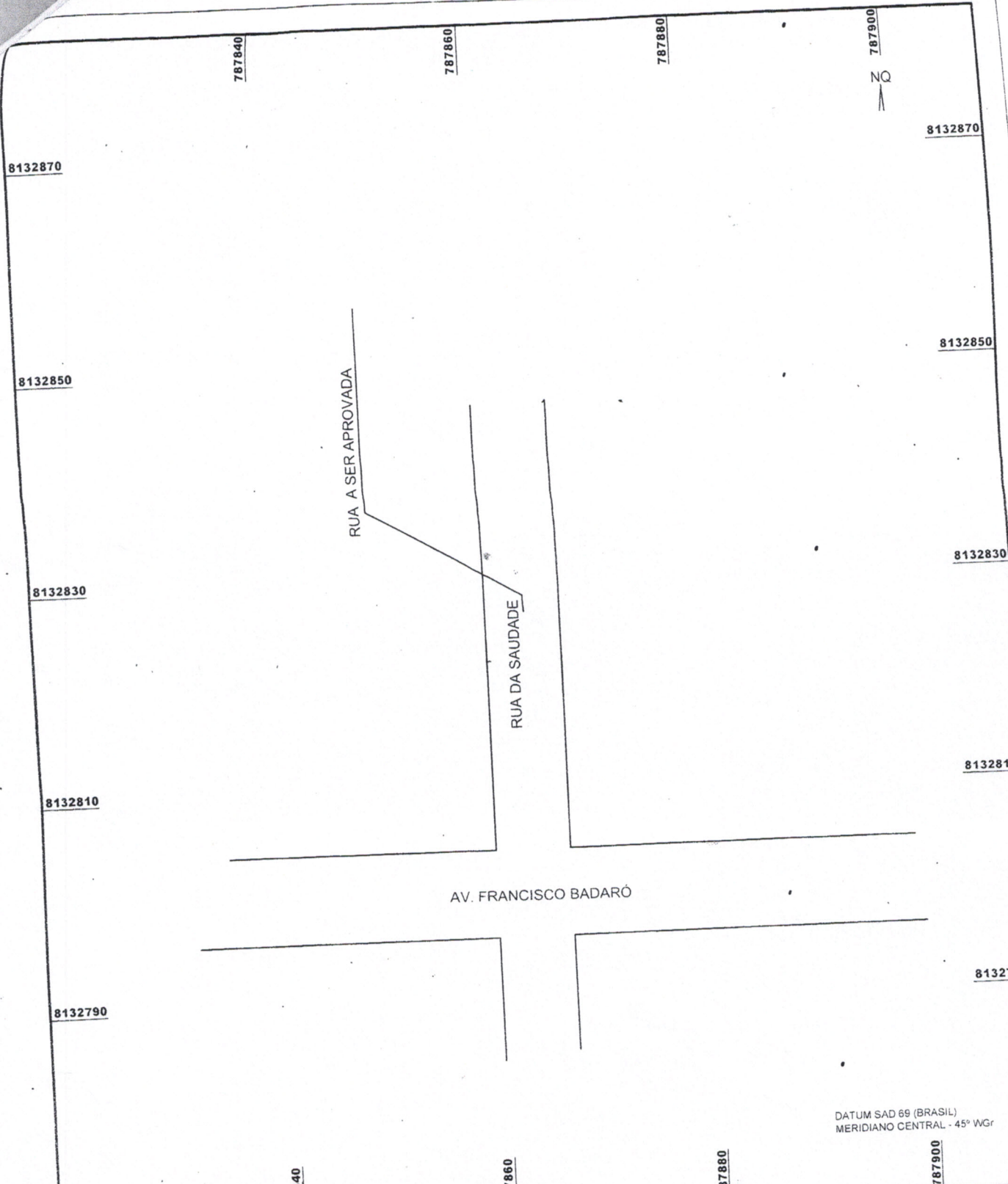
**A PUBLICAÇÃO**  
**MINAS NOVAS 18/01/2010**  
João Martins Dutra  
PRESIDENTE



DATUM SAD 69 (BRASIL)  
MERIDIANO CENTRAL - 45° WGR

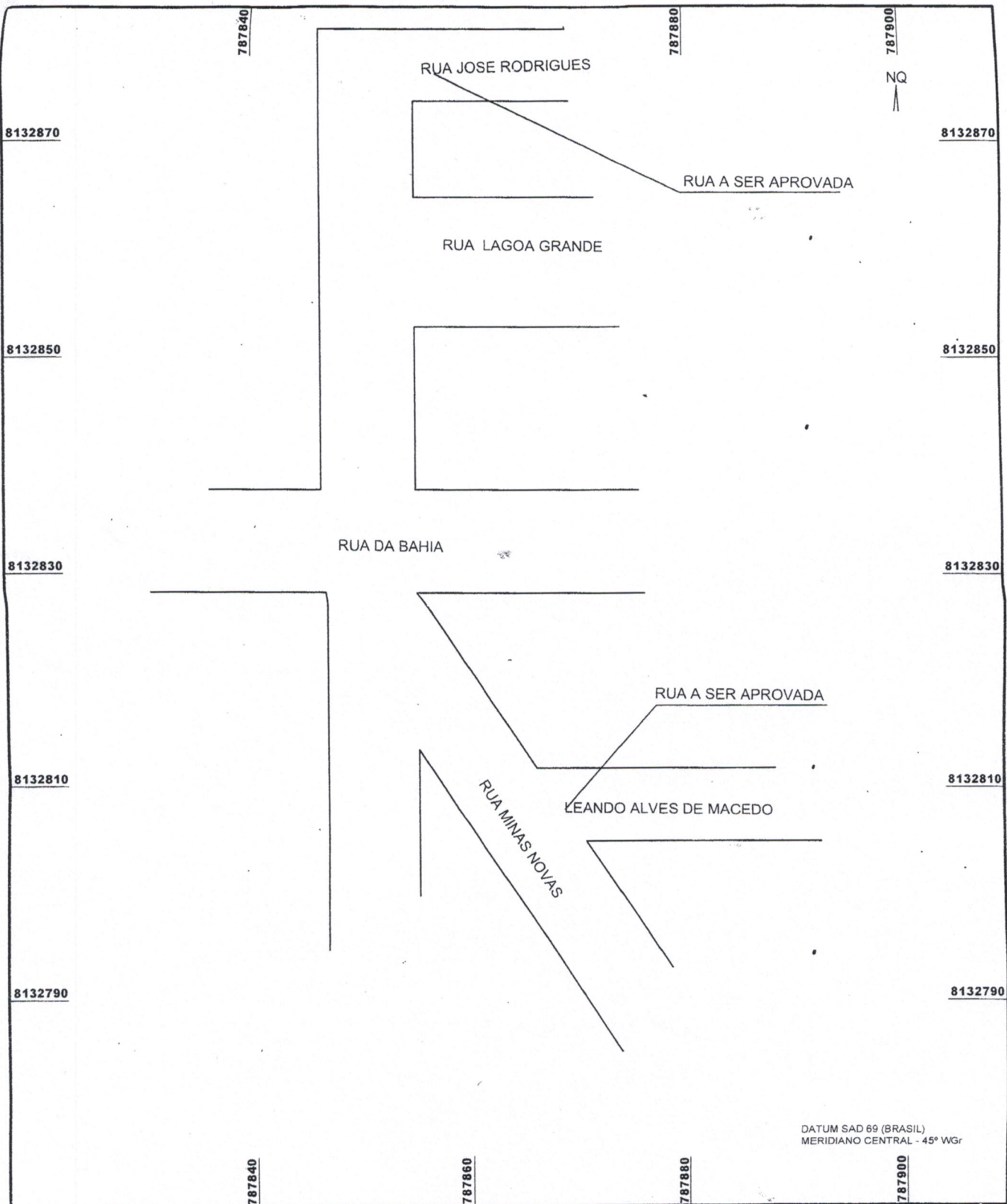
<b>PREFEITURA MUNICIPAL DE MINAS NOVAS</b> SECRETARIA DE OBRAS E URBANISMO				CONVENÇÕES	
PROPRIETÁRIO (A) PREFEITURA MUNICIPAL DE MINAS NOVAS		OBRA DENOMINAÇÃO DE RUA			
MUNICÍPIO MINAS NOVAS	DATA MED 13/07/2009	LUGAR LAGOA GRANDE - DISTRITO DE MINAS NOVAS-MG			
LOCAL DISTRITO DE LAGOA GRANDE	ÁREA URBANA	PERÍMETRO 71,00 M	ESCALA SEM	INSTRUMENTO GPS TOPOGRÁFICO PATHFINDER POWER	
RESP TÉCNICO  GUILHERME A LEÃO - 73550/D	DESENHO GUILHERME	CONFERIDO	OBSERVAÇÃO		






DATUM SAD 69 (BRASIL)  
MERIDIANO CENTRAL - 45° WGr

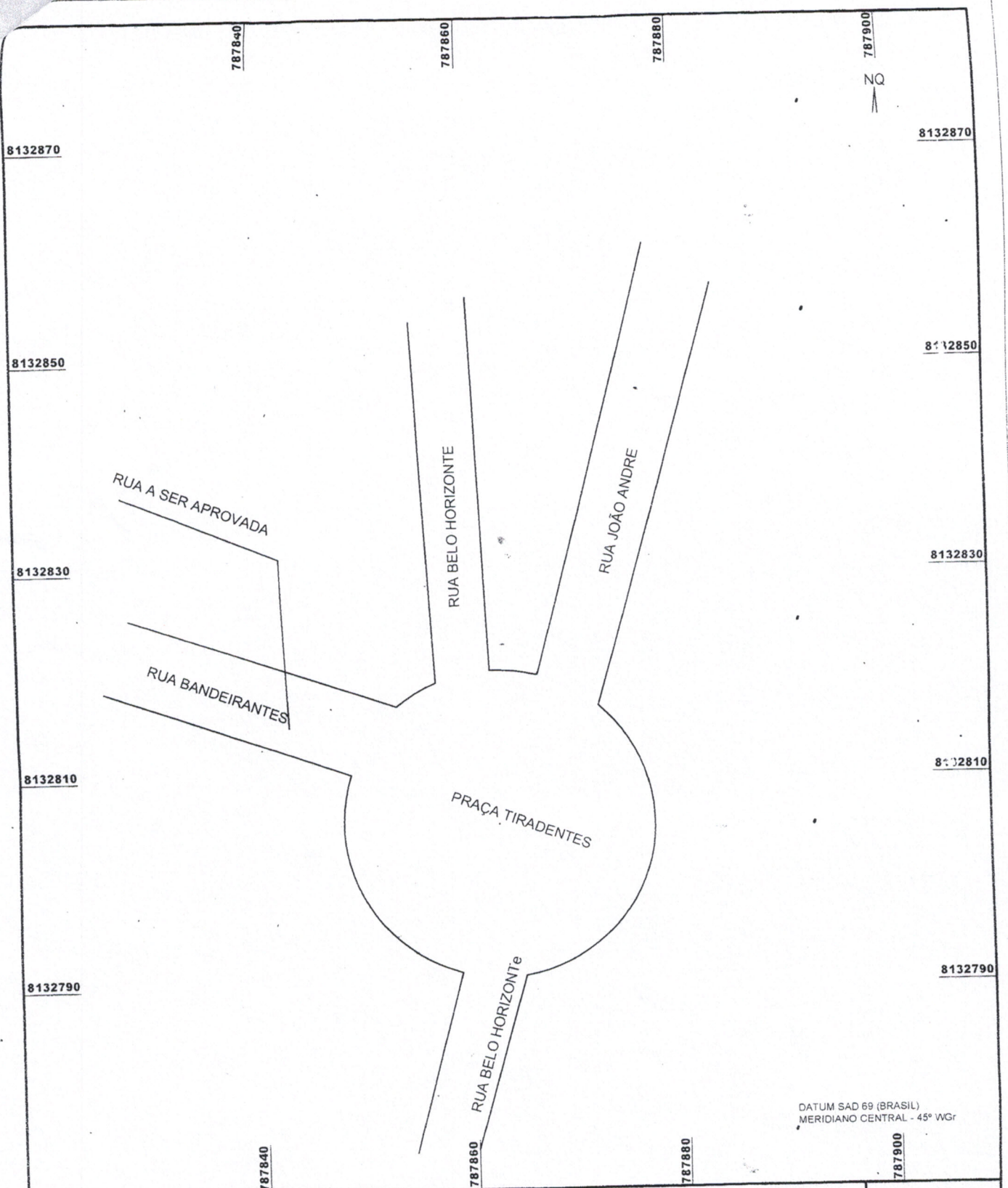
<b>PREFEITURA MUNICIPAL DE MINAS NOVAS</b> SECRETARIA DE OBRAS E URBANISMO					CONVENÇÕES
PRÓPRIETÁRIO (A) PREFEITURA MUNICIPAL DE MINAS NOVAS		OBRA: DENOMINAÇÃO DE RUA			DIVISA
MUNICÍPIO MINAS NOVAS	DATA MED. 13/07/2009	LUGAR: LAGOA GRANDE - DISTRITO DE MINAS NOVAS-MG			
LOCAL DISTRITO DE LAGOA GRANDE	ÁREA URBANA	PERÍMETRO 71,00 M	ESCALA SEM	INSTRUMENTO GPS TOPOGRÁFICO PATHFINDER POWER	
RESP TÉCNICO  GUILHERME A LEÃO - 73550/D	DESENHO GUILHERME	CONFERIDO	OBSERVAÇÃO		




DATUM SAD 69 (BRASIL)  
MERIDIANO CENTRAL - 45° WGr

<b>PREFEITURA MUNICIPAL DE MINAS NOVAS</b> SECRETARIA DE OBRAS E URBANISMO				CONVENÇÕES	
PRÓPRIETARIO (A) PREFEITURA MUNICIPAL DE MINAS NOVAS		OBRA: DENOMINAÇÃO DE RUA			
MUNICÍPIO MINAS NOVAS	DATA MED. 13/07/2009.	LUGAR: LAGOA GRANDE -DISTRITO DE MINAS NOVAS-MG			
LOCAL DISTRITO DE LAGOA GRANDE	ÁREA URBANA	PERIMETRO	ESCALA SEM	INSTRUMENTO GPS TOPOGRÁFICO PATHFINDER POWER	
RESP. TÉCNICO  GUILHERME A LEÃO - 73550/D	DESENHO GUILHERME	CONFERIDO	OBSERVAÇÃO		





DATUM SAD 69 (BRASIL)  
MERIDIANO CENTRAL - 45° WGr

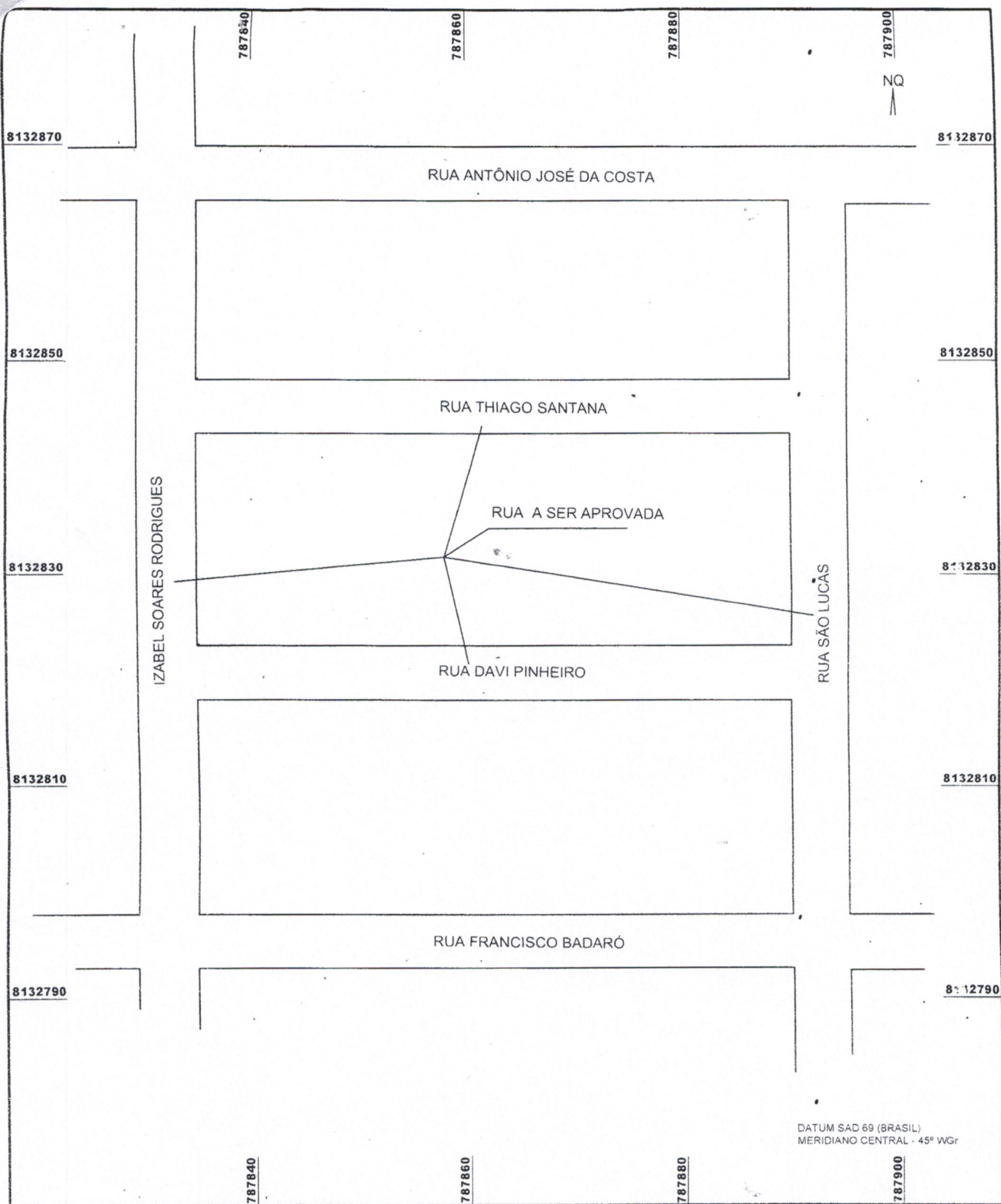
<b>PREFEITURA MUNICIPAL DE MINAS NOVAS</b>					CONVENÇÕES
SECRETARIA DE OBRAS E URBANISMO					
PRÓPRIETÁRIO (A) PREFEITURA MUNICIPAL DE MINAS NOVAS		OBRA: DENOMINAÇÃO DE RUA			DIVISA -----
MUNICÍPIO MINAS NOVAS	DATA MED. 13/07/2009	LUGAR: LAGOA GRANDE - DISTRITO DE MINAS NOVAS-MG			
LOCAL DISTRITO DE LAGOA GRANDE	ÁREA URBANA	PERÍMETRO 71.00 M	ESCALA SEM	INSTRUMENTO GPS TOPOGRÁFICO PATHFINDER POWER	
RESP. TÉCNICO  GUILHERME A LEÃO - 73550/D	DESENHO GUILHERME	CONFERIDO	OBSERVAÇÃO		



DATUM SAD 69 (BRASIL)  
MERIDIANO CENTRAL - 45° WGr

<b>PREFEITURA MUNICIPAL DE MINAS NOVAS</b>				SECRETARIA DE OBRAS E URBANISMO		CONVENÇÕES	
PRÓPRIETÁRIO (A) PREFEITURA MUNICIPAL DE MINAS NOVAS			OBRA: DENOMINAÇÃO DE RUA				
MUNICÍPIO MINAS NOVAS		DATA MED. 13/07/2009	LUGAR: LAGOA GRANDE -DISTRITO DE MINAS NOVAS-MG				
LOCAL DISTRITO DE LAGOA GRANDE		ÁREA URBANA	PERÍMETRO 71.00 M	ESCALA SEM	INSTRUMENTO GPS TOPOGRÁFICO PATHFINDER POWER		DIVISA
RESP. TÉCNICO GUILHERME A LEÃO - 73550/D		DESENHO GUILHERME		CONFERIDO		OBSERVAÇÃO	





DATUM SAD 69 (BRASIL)  
MERIDIANO CENTRAL - 45° WGr

<b>PREFEITURA MUNICIPAL DE MINAS NOVAS</b>					CONVENÇÕES
SECRETARIA DE OBRAS E URBANISMO					
PRÓPRIETÁRIO (A) PREFEITURA MUNICIPAL DE MINAS NOVAS			OBRA: DENOMINAÇÃO DE RUA		DIVISA - - - - -
MUNICÍPIO MINAS NOVAS	DATA MED. 13/07/2009.	LUGAR LAGOA GRANDE -DISTRITO DE MINAS NOVAS-MG			
LOCAL DISTRITO DE LAGOA GRANDE	ÁREA URBANA	PERÍMETRO 71,00 M	ESCALA SEM	INSTRUMENTO GPS TOPOGRÁFICO PATHFINDER POWER	
RESP. TÉCNICO GUILHERME A LEÃO - 73550/D	DESENHO GUILHERME	CONFERIDO	OBSERVAÇÃO		