



PREFEITURA MUNICIPAL DE MINAS NOVAS

Rua "Getúlio Vargas", 158-B - Centro
CEP: 39.650-000 – Minas Novas (MG)
Fone: (33) 3764-1104 – Fax: (33) 3764-1252
E-mail: pmmn@uai.com.br

LEI Nº 1735 DE 18 DE JUNHO DE 2010

"Dispõe sobre denominação final de ruas e avenida no Bairro "DOMINGOS MOTA" e dá outras providências".

O Povo do Município de Minas Novas, por seus representantes na Câmara Municipal, aprovou, e eu, Prefeito Municipal, sanciono a seguinte Lei:

Art. 1º - As ruas e avenida do bairro **"DOMINGOS MOTA"**, nesta cidade, anteriormente identificadas através de números passam a serem denominadas na conformidade com a mensagem e anexos em número de quatro – *partes integrantes da presente*.

Art. 2º - Revogadas as disposições em contrário esta lei entrará em vigor na data de sua publicação.

Minas Novas, 18 de Junho de 2010.


JOSÉ HENRIQUE GOMES XAVIER
Prefeito Municipal.

A PUBLICAÇÃO
MINAS NOVAS *14* **10** **2010**


João Martins Dutra
PRESIDENTE



PREFEITURA MUNICIPAL DE MINAS NOVAS

Rua "Getúlio Vargas", 158-B - Centro
CEP: 39.650-000 – Minas Novas (MG)
Fone: (33) 3764-1104 – Fax: (33) 3764-1252
E-mail: pmmn@uai.com.br

ANEXO I-MENSAGEM AO PROJETO DE LEI 34/2010 Ref. DENOMINAÇÃO FINAL DAS RUAS NO LOTEAMENTO "DOMINGOS MOTA"

**Senhor Presidente,
Senhores Vereadores:**

O Projeto de Lei que ora submetemos à elevada apreciação e votação de Vossas Excelências, tem como objetivo a denominação final de vias públicas no Loteamento "**Domingos Mota II**", uma vez que ao confeccionar a planta, memorial descritivo e outros as ruas foram identificadas, temporariamente, por números.

Considerações:

Os proprietários do Loteamento "**Domingos Mota**" II, **JOSÉ LAIRTON DE OLIVEIRA e DOMINGOS TEODOLINDO COSTA MOTA**, vêm mui respeitosamente, perante Vossas Excelências e demais autoridades, propor a Nominção e Denominação do Loteamento agora como "**BAIRRO DOMINGOS MOTA**" e que sendo anexado ao existente se torne **um só bairro**.

As Ruas que enquanto projeto foram denominadas com números e necessitam de uma reordenação e que seja agora sinalizadas e organizadas assim como comunicado as demais instituições, como: **EBCT, Concessionárias Públicas CEMIG, COPASA, TELEMAR e outras**.

A Rua então denominada em projeto como **Rua Aranãs**, não poderá continuar com este nome, conforme informações da Secretaria Municipal de Obras e Urbanismo. Esta Rua começa na Avenida Israel Pinheiro e segue a leste nominando o Bairro Olaria, não poderá seguir então a oeste também servindo o Bairro "Domingos Mota". A sua numeração é crescente para o **leste**, não comporta outra sequência de numeração seguindo para **oeste**.

Para esta Rua sugerimos o nome de "**RUA ELIAS MOTA**" – JUSTIFICATIVA – O cidadão falecido em 09/07/2000 era pai de um dos proprietários e construtores do Bairro, e proprietário de parte do imóvel onde desenvolveu, por vários anos, as atividades de criação de gado.

A Rua então denominada em projeto como **Rua "Belo Horizonte"**, teve seu nome alterado para SELMO VICENTE DA SILVA, mas os moradores da quadra desta rua já no primeiro Loteamento Domingos Mota, não concordaram com a nova denominação, não permitiram a mudança de sinalização, lá continua sinalizado com Rua Belo Horizonte. E como não é recomendável que a mesma rua tenha vários nomes, acreditamos que seja prudente deixar e reafirmar o antigo nome de **RUA "BELO HORIZONTE"** – que inicia-se no antigo Loteamento Domingos Mota e segue em direção Nordeste, cortando todo o Bairro Domingos Mota. A Rua "Selmo Vicente da Silva" será locada um pouco mais adiante também em uma grande rua no próprio bairro.



PREFEITURA MUNICIPAL DE MINAS NOVAS


Rua "Getúlio Vargas", 158-B - Centro
CEP: 39.650-000 – Minas Novas (MG)
Fone: (33) 3764-1104 – Fax: (33) 3764-1252
E-mail: pmmn@uai.com.br

A Rua então denominada em projeto como **Rua 03**, que até então não recebeu outro nome, sugerimos que seja denominada **RUA "NEIDE PINHEIRO FREIRE"** – JUSTIFICATIVA – Esta cidadã, nasceu em Minas Novas aos 30.05.1917. Filha de Fabrício Pinheiro Freire e de dona Maria Cristianismo Freire. Fez as suas primeiras letras nas Escolas Reunidas de Minas Novas. Concluído o curso primário mudou-se para Araçuaí, onde, com muita dificuldade, fez o curso Normal no Colégio Nazareth. Após conclusão do mesmo fora nomeada para a Escola Estadual "José Bento Nogueira" de Minas Novas, onde lecionou por várias décadas. Exerceu ali os cargos de Diretora e Inspetora Seccional. Contraiu núpcias com o senhor Lauro Leite Costa e desta união nasceram os filhos: Márlio Geraldo Costa, Maria da Conceição Costa, Laura Araci Costa, Dalba Miraci Costa Ramos e Rosália de Fátima Costa Evangelista. Fundou, no ano de 1971, o Congado de São Benedito dos Homens Pretos de Minas Novas, o qual presidiu por 15 anos. Faleceu aos 07 de Fevereiro de 1998.

A Rua então denominada em projeto como **Rua 06**, que até então não recebeu outro nome, sugerimos que seja denominada de "**RUA ANTÔNIO DE OLIVEIRA MAIA**" – JUSTIFICATIVA – O cidadão falecido em 10-12-2009 aos 85 anos, era pai de um dos proprietários e construtores do Bairro e mesmo com idade avançada acima dos 84 anos e já convalescente, fazia questão de viajar mais de 1500km de ida e volta, para verificar os trabalhos de abertura das ruas, sempre levando apoio e incentivo aos trabalhos. Visitou o local várias vezes e foi o maior incentivador, apoiador e entusiasta do projeto. Esta Rua começa na praça denominada em projeto como "**Praça 01**" e recém denominada "**PRAÇA ALICE MOTA**" e segue em direção a **oeste** pelo bairro.

A Rua então denominada em projeto como **Rua 07**, que até então não recebeu outro nome, sugerimos que seja denominada **RUA "EDGARD FRANCISCO" (EDGARDINHO)** – JUSTIFICATIVA – O cidadão falecido em 20 de Outubro de 2007, foi vereador em várias legislaturas, sempre defendendo as causas sociais, trabalhou em construções de moradias para pessoas carentes de recursos financeiros, foi funcionário do Hospital "Badaró Júnior", onde nas horas de folga prestava serviços como Secretário da Fundação "Minas Novas", mantenedora da dita casa de saúde, prestou serviços ainda no Sindicato Rural, SENAR, Associação Comercial. Presidiu várias entidades, dentre elas a Conferência de São Vicente de Paulo, Liga Minasnovense de Futebol. Por inúmeras vezes foi visto nesta rua seguindo para o trabalho ou de volta da jornada diária. Esta rua começa na **Praça ALICE MOTA** e segue em direção **norte** até os limites do bairro, podendo seguir em outros loteamentos e futuros bairros até a estrada que dá acesso para as comunidades de **Baú e Rocinha**.

A Rua então denominada em projeto como **Rua 08**, que até então não recebeu outro nome, sugerimos que seja denominada "**RUA SELMO VICENTE DA SILVA**" – JUSTIFICATIVA – O cidadão em pauta foi servidor municipal e faleceu aos 10 dias do mês de Fevereiro de 1999, quando transportava materiais para as obras em Pau D'olinho. A via pública em referência inicia na **Rua "EDGAD FRANCISCO"**, em frente à entrada da **Cerâmica Mina Nova** e segue em direção **noroeste** dividindo o Bairro com o futuro loteamento de propriedade do senhor





PREFEITURA MUNICIPAL DE MINAS NOVAS

Rua "Getúlio Vargas", 158-B - Centro
CEP: 39.650-000 – Minas Novas (MG)
Fone: (33) 3764-1104 – Fax: (33) 3764-1252
E-mail: pmmn@uai.com.br

João Dias da Silva, assim sendo, a mesma dividirá dois bairros.

A Rua então denominada em projeto como **Rua 09**, que até então não recebeu outro nome, sugerimos que seja denominada **RUA "ANTÔNIO CHAUFEUR"** começa na **quadra Q**, seguindo em direção **noroeste**, paralela a Rua **Selmo Vicente da Silva**. Natural da cidade de Diamantina. Na década de 1930 o mesmo mudou-se para Minas Novas, onde naquela época, exerceu a profissão de motorista – **um dos pioneiros** - transportando todo tipo de carga por toda região ainda com suas estradas bastante estreitas e em péssimo estado. O senhor Antônio contraiu núpcias com a senhora Alice Camargos da Silva, com quem teve os filhos: Geralda, Geraldo (fifi), Elisa, Jaime (falecido), Maria Imaculada, Célia, Alberto, Ideraldina e Eva (falecida). Aposentado e muito doente, faleceu, na Rua "Tenente França", nesta cidade, onde sempre morou. Trabalhou na construção da Barragem das Almas, construção de várias escolas, calçamentos de vias públicas estradas de rodagem para Francisco Badaró, Berilo, Chapada do Norte, Baixa Quente, Lagoa Grande e outras.

A Rua então denominada em projeto como **Rua 04**, que até então não recebeu outro nome, sugerimos que seja denominada com o nome de Rua "**JOSÉ DO ROSÁRIO SENA**". Este senhor além funcionário do INEMET – Instituto Estadual de Meteorologia, prestou serviços de relevância para o Minas Novas. Por vários anos foi Presidente do Sindicato Rural. Era natural de Minas Novas onde nasceu aos 04.05.1920 e faleceu aos 24.05.1995. A rua em pauta principia na **Rua Belo Horizonte** e termina na Rua Vereador "**José Gomes de Souza Filho**".

A Rua então denominada em projeto como **Rua 05**, que até então não recebeu outro nome, sugerimos que seja denominada Rua "**HELI SENA COSTA**", comerciante que foi sediado na Rua do Amparo, por várias décadas.. Exerceu, durante muitos anos, o cargo de Juiz de Paz em Exercício de Juiz de Direito. Esposo e Pai de Família exemplar, homem honesto e trabalhador, de espírito caritativo e de uma religiosidade ímpar. Nasceu nesta cidade aos 18-07-1918 e faleceu aos 04 dias do mês de Novembro de 1967. Esta via pública começa na **Avenida** e termina na **quadra G**.

A via pública que recebeu, anteriormente, o nome provisório de **Rua 2** e em seguida fora denominada por **Rua "Durval Ferreira Coelho"**, fica compreendida entre as ruas: "**Elias Mota**" e "**José do Rosário Sena**", dali em diante até a **Rua "Selmo Vicente da Silva"**, receberá a denominação de **Rua "Victor Nery"**. **JUSTIFICATIVA** - Este cidadão, na década 1920 veio de Teófilo Otoni para Minas Novas e aqui prestou relevantes serviços ao Município e região nas lides com a mecânica e outros. Em honra a Nossa Senhora construiu, com muita fé, a Capela de Nossa Senhora da Gruta. Foi um dos idealizadores da Usina a Gásogênio em Minas Novas que funcionou até o ano de 1954, na gestão do então Prefeito Dr. Francisco Badaró Júnior Foi por vários anos mecânico e funcionário municipal. Aqui constituiu família, jamais retornou às suas origens. Faleceu e aqui foi sepultado em data ignorada.

E por fim sugerimos que a Avenida então denominada em projeto como continuação da **Avenida Israel Pinheiro**, recém denominada de



PREFEITURA MUNICIPAL DE MINAS NOVAS

Rua "Getúlio Vargas", 158-B - Centro
CEP: 39.650-000 – Minas Novas (MG)
Fone: (33) 3764-1104 – Fax: (33) 3764-1252
E-mail: pmmn@uai.com.br

Avenida "Mark Gladston", seja mantida com o mesmo nome **observando o seu início** na Praça "Alice Mota" e seguindo em direção **leste** até o novo Cemitério Municipal Parque "Padre Emiliano", conforme sua denominação atual, o que deverá ser anotado na Lei anterior. A parte desta Avenida que começa na Rua "Elias Mota" e segue até a Praça "Alice Mota" passa a ser denominada como "AVENIDA ESTRADA REAL" – JUSTIFICATIVA – Ali, naquele local passava parte da Estrada Real que ia para a antiga Nossa Senhora da Conceição de Filadélfia, atual Teófilo Otoni. Em se tratando de terrenos particulares fazia-se divisa pela "Estrada Real com direção a Teófilo Otoni", como podemos observar na Escritura particular de Compra e Venda lavrada nas Notas do Cartório do 2º Ofício desta Comarca, em 20 de dezembro de 1958 em cuja escritura consta: "...limitando-se pelo lado direito com a estrada real com direção a Teófilo Otoni,..." Registrou-se então, que ali, outrora, passou parte da ESTRADA REAL em Minas Novas. Neste contexto, queremos que fique registrado a denominação de "Avenida Estrada Real", cuja denominação, como forma de ferramenta, nos ajudará a conseguir a inclusão de Minas Novas no "Circuito Turístico Estrada Real". Pelo que se contam os historiadores da região esta via de acesso foi uma das primeiras estradas abertas em Minas Gerais, ainda no período colonial. Tratava-se de um caminho onde trafegava todo o movimento da região transportando ouro, pedras preciosas e algodão, até Porto Seguro, na Bahia e Paraty no Rio de Janeiro, via Alto dos Bois – sede do Acampamento da 3ª Companhia dos Dragões criada em 1729 pelo Conde de Sabugosa Dom Vasco Fernandes César de Menezes – Vice-Rei do Brasil. Este Acampamento, foi um Forte Militar, que tinha a missão de proteger a Vila recém fundada de ataque dos índios, bem assim evitar o intenso contrabando de ouro e pedras preciosas. Era composto por 2 tenentes,, dois alferes, dois tambores , nove cabos e cento e dois soldados. Por esta estrada trafegaram, no longínquo ano de 1859, cerca de 40 carros particulares, puxados por bestas, 200 carros de bois e 400 lotes de burros. Ao denominar esta Avenida assim como na proposta, a escritura com destaque nos termos registrado em cartório em 1958, será digitalizada e metalizada em placa, fazendo parte da sinalização que será implantada em um obelisco construído na entrada do bairro que deverá conter, além das informações pertinentes ao bairro e sua criação, ao lado do croqui com os nomes das ruas e a aprovação das autoridades municipais. Assim Minas Novas ganha, uma nova ferramenta para reivindicações futuras dos governantes com o objetivo de inclusão do município no "CIRCUITO TURÍSTICO ESTRADA REAL". Gostaríamos de informar também que ao aprovar este projeto de denominação do bairro, os proprietários se comprometem a sinalizá-lo e fazer com que seja comunicado aos Órgãos Públicos inerentes ao assunto como: EBCT, CEMIG, COPASA, TELEMAR e demais instituições.

É propósito dos proprietários construir ali, em forma de pedra fundamental, um obelisco a exemplo do que existe no Ginásio Poliesportivo, que contemplará quatro placas metálicas, sendo:

- A primeira com as informações pertinentes à criação e realização do Bairro;

- A segunda com informações do desenho da planta original do mesmo com a atual nomenclatura das Ruas;



PREFEITURA MUNICIPAL DE MINAS NOVAS

Rua "Getúlio Vargas", 158-B - Centro
CEP: 39.650-000 - Minas Novas (MG)
Fone: (33) 3764-1104 - Fax: (33) 3764-1252
E-mail: pmmn@uai.com.br

- A quarta com a escritura, sendo todas em metal de alto relevo para eternizar o feito. Em anexo segue modelo das placas.

- A terceira com informações sobre a antiga

ESTRADA REAL;

Neste contexto, certo da compreensão dos Nobres Colegas, solicito-lhes a gentileza de aprovarem, por unanimidade, a presente proposta, que após a competente sanção será dado conhecimento aos proprietários para providências posteriores.

Minas Novas, 18 de Junho de 2010.


JOSÉ HENRIQUE GOMES XAVIER
Prefeito Municipal



BAIRRO "DOMINGOS MOTA"

IDEALIZADO E REALIZADO POR:

JOSÉ LAIRTON DE OLIVEIRA E

DOMINGOS TEODOLINDO COSTA MOTA

Eng. Civil: GUILHERME ANTÔNIO LEÃO

Chefe de Gabinete: HUMBERTO EUSTÁQUIO DE SOUSA

Criado pelo Decreto Nº 78 de 11 de dezembro
de 2006 pelo PREFEITO MURILO BADARÓ,

Retificado pelo Decreto Nº 32 de 14 de Maio
de 2008 pelo PREFEITO JOSÉ HENRIQUE

GOMES XAVIER

Aprovado pelo PODER LEGISLATIVO, cuja sanção
se deu através da Lei Nº de __/__/2010 pelo

PODER EXECUTIVO

CÂMARA MUNICIPAL:

Presidente: JOÃO MARTINS DUTRA

Vice-Presidente: MANOEL RODRIGUES DE SOUZA

Secretário: JOSÉ MARIA LOPES FERREIRA

Demais Vereadores: ADALGÍSIO GONÇALVES SOARES

DAMIÃO HENRIQUE FERREIRA ALECRIM

GERALDO FERNANDES GONÇALVES

JOÃO SILVA SOARES

JOSÉ APARECIDO FÁVALO

VALDIONOR SILVA MATOS

MINAS NOVAS, 30 DE MAIO DE 2010



PREFEITURA MUNICIPAL DE MINAS NOVAS

Rua "Getúlio Vargas", 158-B - Centro

CEP: 39.650-000 - Minas Novas (MG)

Fone: (33) 3764-1104 - Fax: (33) 3764-1252

E-mail: pmmn@uai.com.br

Anexo III da Lei nº 1735 de 18-06-2010

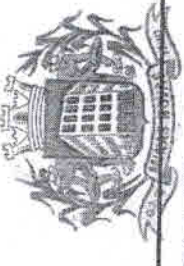
" ESTRADA REAL "

OUTRORA POR ESTA AVENIDA, PASSAVA
UMA ESTRADA REAL.

Aqui nesta Avenida, passava a ESTRADA REAL que ia para a antiga Nossa Senhora da Conceição de Philadelphia, atual Teófilo Otoni.

A Estrada Real servia também de divisas de terrenos de particulares como podemos observar em Escritura Particular de Compra e Venda lavrada em Cartório em 20 de dezembro de 1958. Foi uma das primeiras estradas abertas em Minas Gerais, ainda no período colonial. Tratava-se de um caminho onde trafegava todo o movimento da região transportando ouro, pedras preciosas e algodão, até Porto Seguro na Bahia e Paraty no Rio de Janeiro. via Alto dos Bois - sede do Acampamento da 3ª Companhia dos Dragões criada em 1729 pelo Conde de Sabugosa Dom Vasco Fernandes César de Menezes - Vice-Rei do Brasil. Foi um Forte Militar, que tinha a missão de proteger a Vila recém fundada de ataque dos índios. Era composto por, dois tenentes, dois alferes, dois tambores, nove cabos, e cento e dois soldados. Por esta estrada tráfegaram em 1859, cerca de 40 carros particulares puxados por bestas, 200 carros de bois e 400 lotes de burros.

MINAS NOVAS, MAIO DE 2010




PREFEITURA MUNICIPAL DE MINAS NOVAS
 Rua "Getúlio Vargas", 158-B - Centro
 CEP: 39.650-000 - Minas Novas (MG)
 Fone: (33) 3764-1104 - Fax: (33) 3764-1252
 E-mail: pmmn@uai.com.br

Anexo IV da Lei nº 1735 de 18-06-2010

LOTEAMENTO COM A NOMINAÇÃO DAS RUAS

BAIRRO "DOMINGOS MOTA"
 MINAS NOVAS - MG

BAIRRO "DOMINGOS MOTA"
 MINAS NOVAS - MG



[Handwritten signature]